



DEPUTAT ÎN PARLAMENTUL REPUBLICII MOLDOVA
ДЕПУТАТ ПАРЛАМЕНТА РЕСПУБЛИКИ МОЛДОВА

MD-2073, Chișinău, bd. Ștefan cel Mare nr.105

MD-2073, Кишинэу, пр. Штефан чел Марэ, 105

09 septembrie 2008

FCD-6 Nr. 746

BIROUL PERMANENT AL PARLAMENTULUI

În conformitate cu articolul 73 din Constituția Republicii Moldova și articolul 47(44) din Regulamentul Parlamentului, se înaintează în Parlament, cu titlu de inițiativă legislativă, proiectul de Lege privind modificarea și completarea Anexei nr. 3 a Legii privind organizarea administrativ-teritorială a Republicii Moldova, nr. 764-XV din 27.10.2001, publicată în Monitorul Oficial al Republicii Moldova nr.16/53 din 29.01.2002.

ANEXE:

- 1) Proiectul de lege;
- 2) Nota informativă;
- 3) Adresarea Grupului de inițiativă din satul Mana către comisia parlamentară de profil, din 10 octombrie 2005;
- 4) Procesul-verbal al Adunării generale a locuitorilor din satul Mana, din 10.08.2004, privind ieșirea acestei localități din componența comunei Seliște și intrarea ei în componența primăriei Neculăieuca;
- 5) Decizia Consiliului local al satului Neculăieuca nr. 03 din 31.01.2005, privind aprobarea demersului din partea grupului de inițiativă din satul Mana de a trece satul Mana în componența primăriei Neculăieuca;
- 6) Decizia comunei Seliște nr. 8.3 din 23.11.2004, cu privire la examinarea demersului grupului de inițiativă din satul Mana privind alipirea acestui sat la satul Neculăieuca;
- 7) Caracteristica social economică a Primăriei s. Neculăieuca, Orhei, la data de 25.07.2008;
- 8) Caracteristica economică a satului Mana, Orhei, la data de 25.07.2008;
- 9) Harta schematică a satului Neculăieuca și a comunei Seliște, cu indicarea hotarelor noi unități administrativ-teritoriale, care se propune a fi formată – comuna Neculăieuca.

DEPUTAȚII:

Iurie ROȘCA

Vlad CUBREACOV

Valentina ȘERPU

Aparatul Prezidiului Republicii Moldova
D.D.P. Nr. 2656
10.09.08
Ora _____

LEGE
privind modificarea și completarea Anexei nr. 3
a Legii privind organizarea administrativ-teritorială a Republicii Moldova,
nr. 764-XV din 27.10.2001

Parlamentul adoptă prezenta lege organică.

Articolul I. – Anexa nr. 3 a Legii privind organizarea administrativ-teritorială a Republicii Moldova nr. 764-XV din 27.10.2001, publicată în Monitorul Oficial al Republicii Moldova nr.16/53 din 29.01.2002, cu modificările și completările ulterioare, se modifică și se completează la compartimentul „Raionul Orhei” după cum urmează:

a) de la poziția „Seliște” se exclude cuvântul „Mana” și această poziție va avea următorul conținut:

„Seliște	Seliște
	Lucășeuca”

b) poziția „Neculăieuca” se completează cu cuvântul „Mana” și va avea următorul conținut:

„Neculăieuca	Neculăieuca
	Mana”

Articolul II. – Prezenta lege intră în vigoare la data publicării.

PREȘEDINTELE PARLAMENTULUI

Marian LUPU

NOTĂ INFORMATIVĂ

la proiectul de Lege privind modificarea și completarea Anexei nr. 3 a Legii privind organizarea administrativ-teritorială a Republicii Moldova, nr. 764-XV din 27.10.2001, publicată în Monitorul Oficial al Republicii Moldova nr.16/53 din 29.01.2002

Prezentul proiect de lege a fost elaborat de un grup de deputați, în conformitatea cu prevederile legislației în vigoare referitoare la soluționarea chestiunilor referitoare la modificarea hotarelor unității administrativ-teritoriale cauzată de necesitatea transferării localităților dintr-o unitate administrativ-teritorială în alta. Acest proiect de act legislativ a fost elaborat ca urmare a unei solicitări parvenite în Parlament din partea unui grup de inițiativă din satul Mana. În prezent această localitate este inclusă în componența comunei Seliște din raionul Orhei. Potrivit materialelor care au fost prezentate de grupul de inițiativă, precum și de primăria satului Neculăieuca, rezultă că operarea modificărilor și completărilor propuse prin acest proiect de lege sunt oportune și consună cu interesul locuitorilor satului Mana. Precum este menționat în demersul grupului de inițiativă, satul Mana, geografic, este situat la o distanță de numai 1 km. de satul Neculăieuca și are o porțiune mare de hotar comun cu localitatea respectivă. Distanța dintre satele Mana și Seliște este de 8 km. Locuitorii satului Mana susțin că le este greu să se deplaseze până la primăria din Seliște pentru a soluționa problemele curente, iar trecerea acestei localități în componența primăriei Neculăieuca ar influența benefic relațiile dintre locuitorii acestui sat și autoritățile administrației publice locale de nivelul unu.

Prezentul proiect de lege a fost elaborat cu respectarea prevederilor legislației interne, precum și a normelor internaționale la care a aderat Republica Moldova.

Potrivit Constituției Republicii Moldova, consultarea cetățenilor în problemele locale de interes deosebit este un principiu fundamental al administrației publice locale (Art. 109 din Constituție). Acest principiu a fost respectat. Dovadă este faptul organizării și desfășurării adunării generale a cetățenilor din satul Mana. Rezultatul lucrărilor acestei adunări sunt fixate într-un proces-verbal, care este prezentat în Parlament. În cadrul acestui for, cetățenii, locuitorii ai satului Mana, s-au pronunțat în favoarea trecerii satului respectiv în componența primăriei Neculăieuca. Astfel, au fost respectate și prevederile Legii privind organizarea administrativ-teritorială a Republicii Moldova, care stabilește în art. 17 alin. (1) că „formarea, desființarea și schimbarea statutului unității administrativ-teritoriale se efectuează de către Parlament după consultarea cetățenilor”. Articolul 18 al aceleiași legi prevede: „Modificarea hotarelor unității administrativ-teritoriale

cauzată de necesitatea transferării localităților dintr-o unitate administrativ-teritorială în alta, precum și transferarea centrului administrativ se efectuează de către Parlament după consultarea cetățenilor”. Astfel, dat fiind faptul că cetățenii deja au fost consultați, ei pronunțându-se în favoarea acestei transferări, Parlamentul poate adopta modificarea propusă. Carta europeană a autonomiei locale, care de asemenea prevede consultarea cetățenilor în acest gen de probleme, a fost de asemenea respectată.

Menționăm și faptul că la elaborarea respectivului proiect de lege s-a ținut cont de prevederile Legii despre Regulamentul cu privire la modul de soluționare a chestiunilor organizării administrativ-teritoriale a Republicii Moldova Nr.741 din 20.02.1996. Acesta act legislativ special prevede la punctul 3. că „Formarea și desființarea localităților care nu constituie o unitate administrativ-teritorială, precum și schimbarea subordonării lor se hotărăsc de către Parlament, la propunerea consiliilor locale respective după consultarea cetățenilor”.

Dată fiind dorința cetățenilor care locuiesc în satul Mana de a trece sub jurisdicția primăriei Neculăieuca și acordul Consiliului local al satului Neculăieuca în acest sens, precum și în baza prevederilor legislației în vigoare și a normelor internaționale, propunem spre examinare și aprobare acest proiect de lege Parlamentului.


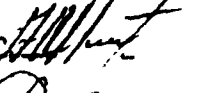





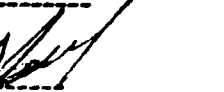

DEPUTAȚII:

 VLAD CIUBRACOV

Comisiei Parlamentare pentru
Administrare publică și
Ecologie

Prin prezenta, ne adresăm către dumneavoastră , în numele locuitorilor satului Mana r-l Orhei R.M cu rugămintea de a precăuta și aproba în ședința Parlamentului chestiunea alipirii s. Mana la primăria satului Neculăieuca .Geografic s. Mana este situat la o distanță de 1km de s.Neculăieuca,are un hotar mare cu primăria respectivă.Aflîndune în componența primăriei comunei Selişte, care se află la 8 km de s.Mana ne este foarte greu să ne deplasăm pentru a soluționa problemele.

Cu profund respect grupul de inițiativă :

- 1 Bostan Ion-----
- 2 Alexei Timofei-----
- 3 Golban Grigori-----
- 4 Onuță Ion-----
- 5 Hămuraru Ion-----
- 6 Tăruș Alexei-----
- 7 Cristea Dionis-----
- 8 Savițchii Ion-----
- 9 Alexei Nicolai-----

Vă mulțumim și sperăm să nu ne neglijați rugămintea.

10 octombrie 2005

Se anexează lista cu semnături a locuitorilor s. Mana—2 file

Proces verbal
a adunarii generale a locuitorilor
s.Mana r.Orhei

Din 10/VIII-2004

La adunare au fost prezenți – 195 locuitori

Prezidiul adunarii

- 1.Președintele adunarii--- d. Onuță Ion D.
- 2.Secretarul----- d. Golban Grigorii A.

Ordinea de zi:

1. Cu privire la ieșirea satului Mana din componența Primăriei Seliște și includerea în componența Primăriei s. Neculăieuca .

La ordinea de zi a luat cuvîntul :

1. Onuța Ion – a informat că ne este departe primăria s.Seliște si ar fi mai bine să trecem în componența primăriei s. Neculaeuca că e mai aproape si că ne mărginim cu hotarele s. Neculăieuca pe o suprafață mai mare.Primăria Seliște se află la o distanță de circa 8 km și ne este foarte greu să ne deplasăm la așa o distanță după un certificat. Toate lucrarile necesare la pamînt ne adresam la s. Neculăieuca.propun și vă rog să fiți de acord cu această propunere.

2. Țarus Alexei A – da desigur cum nea informat mai sus tot e drept noi ducîndu-ne la primăria Seliște care se află la 7-8 Km de Mana trebuie să așteptam transport perdem mult timp , dar primăria Neculăieuca e la 1,5 km , ne putem duce și pe joș dacă avem trebuința . Rog toți locuitorii satului să fie de acord cu propunerea .

3. Alexei T.A .- Stimați săteni,și eu sunt de acord cu această propunere și vă îndemn să votați pentru.Nu mai are rost să alergăm la Primăria Seliște dacă atît de aproape de noi se află Primăria Neculăieuca.


Onuță I. -----Punem la vot: Cine-i pentru ieșirea satului Mana din componența Primăriei Seliște și trecerea în componența Primăriei Neculăieuca rog votați

Au votat : pentru – 192

împotrivă – 0

s-au aptinut – 3

Președintele adunarii:---



Secretarul:.....



D E M A R S

În conformitate cu prevederile legii despre REGULAMENTUL cu privire la modul de soluționare a chestiunilor organizării administrativ-teritoriale a Republicii Moldova/№ 741 din 20.02.1996/ punctul 122 vă rugăm să precăutați la ședința consiliului raional ORHEI vicleantele locuitorilor satului MANA în privința alipirii localității în cauza la PR. NEOLĂBUCA în legătură cu faptul că sediul se află geografic mai aproape și are un hotar mai mare cu primăria respectivă.

În susținerea celor expuse mai sus ne punem semnătura

-
1. Крэгун Ваенсе -----
 2. Крэгун Вероника -----
 3. Петаръ Пурару -----
 4. Петаръ Евреши -----
 5. Савурскі Таръ -----
 6. Савурскі Чваня -----
 7. Танеску Марку -----
 8. Танеску Екаіерина -----
 9. Бушторк Іуда -----
 10. Андрушук дикъ -----
 11. Андрушук Чваня -----
 12. Кеніараръ Феодор -----
 13. Кеніараръ Вера -----
 14. Чугун Чваня -----
 15. Чугун Меркуліу -----
 16. Чугун Чваня -----

- 13 ~~Узун А-га~~ ~~Узун~~
- 14 ~~Узун Дурум~~ ~~Узун~~
- 15 ~~Узун Дурум~~ ~~Узун~~
- 20 ~~Узун Дурум~~ ~~Узун~~
- 21 ~~Узун А-га~~ ~~Узун~~

- 22 ~~Узун Дурум~~ ~~Узун~~
- 23 ~~Узун Дурум~~ ~~Узун~~
- 24 ~~Кобарскан Дурум~~ ~~Узун~~
- 25 ~~Кобарскан~~ ~~Узун~~
- 26 ~~Кобарскан Дурум~~ ~~Узун~~
- 27 ~~Кобарскан Дурум~~ ~~Узун~~
- 28 ~~Кобарскан Дурум~~ ~~Узун~~
- 29 ~~Кобарскан Дурум~~ ~~Узун~~
- 30 ~~Бердан Дурум~~ ~~Узун~~
- 31 ~~Бердан Дурум~~ ~~Узун~~
- 32 ~~Дурум Дурум~~ ~~Узун~~
- 33 ~~Дурум Дурум~~ ~~Узун~~

- 34 ~~Дурум Дурум~~ ~~Узун~~
- 35 ~~Дурум Дурум~~ ~~Узун~~
- 36 ~~Дурум Дурум~~ ~~Узун~~
- 37 ~~Дурум Дурум~~ ~~Узун~~
- 38 ~~Кобарскан Дурум~~ ~~Узун~~
- 39 ~~Кобарскан Дурум~~ ~~Узун~~
- 40 ~~Кобарскан Дурум~~ ~~Узун~~
- 41 ~~Кобарскан Дурум~~ ~~Узун~~

- 42 ~~Дурум Дурум~~ ~~Узун~~
- 43 ~~Дурум Дурум~~ ~~Узун~~
- 44 ~~Дурум Дурум~~ ~~Узун~~
- 45 ~~Дурум Дурум~~ ~~Узун~~
- 46 ~~Дурум Дурум~~ ~~Узун~~
- 47 ~~Дурум Дурум~~ ~~Узун~~
- 48 ~~Дурум Дурум~~ ~~Узун~~
- 49 ~~Дурум Дурум~~ ~~Узун~~
- 50 ~~Дурум Дурум~~ ~~Узун~~
- 51 ~~Дурум Дурум~~ ~~Узун~~
- 52 ~~Дурум Дурум~~ ~~Узун~~
- 53 ~~Дурум Дурум~~ ~~Узун~~
- 54 ~~Дурум Дурум~~ ~~Узун~~
- 55 ~~Дурум Дурум~~ ~~Узун~~
- 56 ~~Дурум Дурум~~ ~~Узун~~

- 58 ~~Коллекция~~ ~~Амурская~~ ✓
- 59 ~~Коллекция~~ ~~Владимирская~~ ✓
- 60 ~~Коллекция~~ ~~Владимирская~~ ✓
- 61 ~~Коллекция~~ ~~Владимирская~~ ✓
- 62 ~~Коллекция~~ ~~Владимирская~~ ✓
- 63 ~~Коллекция~~ ~~Владимирская~~ ✓
- 64 ~~Коллекция~~ ~~Владимирская~~ - 3.1/24
- 65 ~~Коллекция~~ ~~Владимирская~~ - 3.1/24
- 66 ~~Коллекция~~ ~~Владимирская~~ - 3.1/24
- 67 ~~Коллекция~~ ~~Владимирская~~ ✓
- 68 ~~Коллекция~~ ~~Владимирская~~ - 3.1/24
- 69 ~~Коллекция~~ ~~Владимирская~~ ✓
- 70 ~~Коллекция~~ ~~Владимирская~~ ✓
- 71 ~~Коллекция~~ ~~Владимирская~~ ✓
- 72 ~~Коллекция~~ ~~Владимирская~~ ✓
- 73 ~~Коллекция~~ ~~Владимирская~~ ✓
- 74 ~~Коллекция~~ ~~Владимирская~~ ✓
- 75 ~~Коллекция~~ ~~Владимирская~~ ✓
- 76 ~~Коллекция~~ ~~Владимирская~~ ✓
- 77 ~~Коллекция~~ ~~Владимирская~~ ✓
- 78 ~~Коллекция~~ ~~Владимирская~~ ✓
- 79 ~~Коллекция~~ ~~Владимирская~~ ✓
- 80 ~~Коллекция~~ ~~Владимирская~~ ✓
- 81 ~~Коллекция~~ ~~Владимирская~~ ✓
- 82 ~~Коллекция~~ ~~Владимирская~~ ✓
- 83 ~~Коллекция~~ ~~Владимирская~~ ✓
- 84 ~~Коллекция~~ ~~Владимирская~~ ✓
- 85 ~~Коллекция~~ ~~Владимирская~~ ✓
- 86 ~~Коллекция~~ ~~Владимирская~~ ✓
- 87 ~~Коллекция~~ ~~Владимирская~~ ✓
- 88 ~~Коллекция~~ ~~Владимирская~~ ✓
- 89 ~~Коллекция~~ ~~Владимирская~~ ✓
- 90 ~~Коллекция~~ ~~Владимирская~~ ✓
- 91 ~~Коллекция~~ ~~Владимирская~~ ✓

- 92 Савицкий Федора *СФ*
- 93 Савицкий Михаил *С*
- 94 Савицкий Алексей *С*
- 95 Чинкы Николай *ЧН*
- 96 Чинкы Вера *ЧН*
- 97 Чинкы Оксана *О*
- 98 Савицкий Николай *Савицкий*
- 99 Савицкий Лена *Савицкий*
- 100 Мухомов Вера -
- 101 Мухомов Вера -
- 102 Савицкий Федор *С*
- 103 Савицкий Павел *С*
- 104 Тосногоров Михаил *Тосногоров*
- 105 Тосногоров Мария *Тосногоров*
- 106 Тосногоров Иван *Тосногоров*
- 107 Мухомов Мария *Мухомов*
- 108 Узун Алексей *Узун*
- 109 Мария Иван *Мария*
- 110 Мария Вера *Мария*
- 111 Узун Федора *Узун*
- 112 Ковалев Тамара *Ковалев*
- 113 Узун Алексей *Узун*
- 114 Узун Мария *Узун*
- 115 Узун А-гра *Узун*
- 116 Ольга Иван *Ольга*
- 117 Ольга Мария *Ольга*
- 118 Алексей Григорий *Алексей*
- 119 Алексей А-гра *Алексей*
- 120 Татьяна Татьяна *Татьяна*
- 121 Савицкий А-гра *Савицкий*
- 122 Савицкий А-гра *Савицкий*
- 123 Савицкий Григорий *Савицкий*
- 124 Павел Мария *Павел*
- 125 Павел Мария *Павел*
- 126 Павел Татьяна *Павел*
- 127 Маран Иван *Маран*
- 128 Маран Мария *Маран*

- 129 Мочан Иван ✓
- 130 Мочан Анна ✓
- 131 Тучан Георгий ✓
- 132 Тучан Мария ✓
- 133 Тучан Сергей ✓
- 134 Савицкий В. П. ✓
- 135 Савицкий Лукреция ✓
- 136 Толбан Мария ✓
- 137 Толбан Мария ✓
- 138 Толбан Ирина ✓
- 139 Толбан Анна ✓
- 140 Савицкий Пантелеймон ✓
- 141 Савицкий Елена ✓
- 142 Тамурар Иван ✓
- 143 Тамурар Георгий ✓
- 144 Тучан Ирина ✓
- 145 Тучан Юлиа ✓
- 146 Батмарь Георгий ✓
- 147 Петерь Курьер ✓
- 148 Пломма Ольга ✓
- 149 Савицкий Клим ✓

- 150 Бочан Иван ✓
- 151 Бочан Сара ✓
- 152 Савицкий Леонид ✓
- 153 Савицкий Елена ✓
- 154 Узунь Илья ✓
- 155 Узунь Мария ✓
- 156 Мочан Тамара ✓
- 157 Бламарь Виталий ✓
- 158 Бламарь Зина ✓
- 159 Тучан Василь ✓
- 160 Тучан Мария ✓
- 161 Тучан Сергей ✓
- 162 Тучан Сергей ✓
- 163 Тучан Ирина ✓

- 161 Мария Анна Portnoi
- 165 Мария Анна Portnoi
- 166 Мария Анна Portnoi
- 167 Мария Анна Portnoi
- 168 Софья Анна Portnoi
- 169 Анна Анна Portnoi
- 170 Александр Александр Portnoi
- 171 Светлана Анна Portnoi
- 172 Александр Александр Portnoi
- 173 Александр Александр Portnoi
- 174 Игорь Анна Portnoi
- 175 Игорь Анна Portnoi
- 176 Игорь Анна Portnoi
- 177 Игорь Анна Portnoi
- 178 Игорь Анна Portnoi
- 179 Софья Анна Portnoi
- 180 Софья Анна Portnoi
- 181 Игорь Анна Portnoi
- 182 Игорь Анна Portnoi
- 183 Александр Александр Portnoi
- 184 Александр Александр Portnoi
- 185 Игорь Анна Portnoi
- 186 Игорь Анна Portnoi
- 187 Игорь Анна Portnoi
- 188 Игорь Анна Portnoi
- 189 Игорь Анна Portnoi
- 190 Игорь Анна Portnoi
- 191 Игорь Анна Portnoi
- 192 Софья Анна Portnoi
- 193 Игорь Анна Portnoi
- 194 Игорь Анна Portnoi
- 195 Софья Анна Portnoi
- 196 Софья Анна Portnoi

- 197 Мелан Теодора Мит
- 198 Селимова Вана I Селли
- 199 Селимова Зина I Селли
- 200 Крусе Дигре Кру
- 201 Раевски Ион
- 202 Раевская Крива

- 203 Мелан Мухам Мит
- 204 Мелан Селия Дигу
- 205 Крусе Редгре Кру
- 206 Крусе Донис Кру
- 207 Круду Таран
- 208 Круду Ана
- 209 Темуров Редор Темуров
- 210 Темуров Елена Темур
- 211 Темуров Ноня Темур
- 212 Темуров Ерма Темур
- 213 Петров Дора Пет
- 214 Мелан Тризан Кру
- 215 Мелан Мина Кру
- 216 Белева Елена Кру
- 217 Белева Елена Кру
- 218 Петров Васил Кру
- 219 Петров Мина Кру
- 220 Кендеров Тризан Кру
- 221 Кендеров Вера Кру
- 222 Тамна Арсениз Е Тамн
- 223 Цуркан Крива Кру
- 224 Селимова Тризан Кру
- 225 Селимова Мери Кру
- 226 Мелан Мана Кру
- 227 Мелан Мина Кру
- 228 Алекс Николае Кру

- Алексей Николаевич Шимко
- 11 Алексей Юрьевич
 - 232 Ботнарю Ольга
 - 233 Фрунзе Дмитрий
 - 234 Фрунзе Людмила
 - 235 Сурбу Виктор
 - 236 Сурбу Дина
 - 237 Паридов Чочкин
 - 238 Паридов Нина
 - 239 Колмань Парасковья
 - 240 Афанасиев В.р.
 - 241 Афанасьева Евдима
 - 242 Додон Юлиа
 - 243 Додон Олег
 - 244 Тамурадзе Наде
 - 245 Крисиэ Румон
 - 246 Крисиэ Наде
 - 247 Онуа Вилан
 - 248 Онуа Свела
 - 249 Мбуядру Свела
 - 250 Незру Иван
 - 251 Узруи Имер
 - 252 Савишвили Павел
 - 253 Савишвили Тате
 - 254 Ботнарю Валер
 - 255 Тушан Моисей
 - 256 Тушан Валентина
 - 257 Ботнарю Парасковья
 - 258 Тушан Анатоли
 - 259 Савишвили Ион
 - 60 Савишвили Вале
 - 61 Тушан Чина
 - 62 Савишвили Анатоли
 - 3 Савишвили Илья
 - 4 Мокен Иван
 - 5 Тушан Наси
 - 6 Савишвили Андрей
 - 7 Крисиэ Андрей

CONSILIUL LOCAL NECULĂŢEUA
RAIONUL ORHEI
REPUBLICA MOLDOVA

REPUBLICA MOLDOVA
CONSILIUL SAŢESC NECULĂŢEUA
PRIMĂRIA

MD-3539
Cod fiscal 33705745
Cont de încetare 2001000000000000
la BC "Banca Socială" S.A., Filiala Orhei
Codul băncii 269101715
Nr. 03
La 31. 01. 2005

DECIZIE nr. I.4.I
din 31 ianuarie 2005

"Cu privire la demersul
prezentat de un grup
de inițiativă din s. Mana
raii Orhei."

Conferă Legii privind Administrația Publică Locală
nr. 123-XV, din 18 martie 2003 art. 8 și 2 Consiliul Local

DECIDE:

De a aproba demersul din partea grupului de inițiativă din satul
Mana cu rugămintea de a se uni s. Mana pe lângă primăria
Neculățeuca.



Președintele ședinței
Secretarul ședinței

[Handwritten signature]
[Handwritten signature]

V. Savrilaș
N. Savrilaș

CONSILIUL COMUNEI SELIȘTE, RAIONUL ORHEI, REPUBLICA MOLDOVA

DECIZIE NR.8.3

din 23.11.2004

Cu privire la examinarea
demersului grupului de inițiativă
din s.Mana.

Examinînd demersul grupului de inițiativă din satul Mana"Cu privire la
alipirea s.Mana la s.Neculăeuca, Consiliul comunei DECIDE:

1.Nu se acceptă prezentul demers,ceea ce contravine Legii nr.741-XIII din
20 februarie 1996,coordonînd mai întîi cu consimțămîntul cetățenilor din
localitatea dată.

Președintele ședinței  S.Bordenikuc

Sec retarul Consiliului  F.Costin

Caracteristica social economică a Primăriei s. Neculăueca, Orhei
La data de 25 iulie 2008

1. Date generale

-istoricul localitatii

Satul Neculăieca raionul Orhei, asezat într-o vale, înconjurat de codri, lângă riulețul Hirova de unde a și purtat acest nume. Cu o distanță de 12 km de centrul raional Orhei și 50 km de Chișinău. Are o istorie bogată și în acelaș timp învăluită de mister. Poate că satul în diferite timpuri a avut diferite forme de manifestare, iar informația de care dispunem nu este completă. Istoria satului Nicolaeuca începe cu mănăstirea de călugări Hirova, anul formării căruia nu se cunoaște exact. Începutul se presupune în sec.XVII. La moment cunoaștem cea mai veche casă din mănăstire. Probabil în această perioadă au început să se construiască primele case din sat. Se mai cunoaște primul fondator al satului, care se numea Vasile Stihi. La anul 1811 satul avea o populație de 1520 de locuitori, din ei 720 bărbați și 770 femei. Era în sat școală primară mixtă, poștă rurală, primăria, două cîrciume. Locuitorii se ocupau cu agricultura, vităritul. În prezent satul are 1520 de locuitori, școală, grădiniță, oficiul poștal și oficiul medicilor de familie, cămin de cultură, magazine alimentare, un magazin de materiale de construcții, bibliotecă publică.

-asezarea geografica

Satul este amplasat în patrea de Centru a Republicii Moldova, la o distanță de 50 km de or. Chisinau. La Nord este delimitat cu teritoriul primariei comunei Vatici, la Sud- cu teritoriile primariilor satului Seliște și Isacova.

structura primariei si a consiliului local

Autoritatile administratiei publice locale care conduc si asigura autonomia locala a satului sunt: Consiliul sătesc – ca organ deliberative în componența de 9 consilieri care reprezintă două formațiuni politice: PPCD-5 consilieri, UCM-4 consilieri.

Structura aparatului primăriei:

Primarul-1

Secretarul Consiliului local-1

Specialist pentru reglementarea regimului proprietatii funciare-1

Specialist pentru percepere fiscala-1

Contabil –sef-1

Contabil-0.5

În total – 5.5 unitati.

Lucrători tehnici -3

2. Populatia si forta de munca

-numarul total al populatiei din localitate

Conform datelor statistice, în sat locuiesc 1520 persoane - 470 de gospodării individuale

-structura demografica a populatiei

-barbati-736;

-femei-784;

-sub vârsta apta de munca pînă la 16 ani –331

Populația ocupată-525

-în vîrsta apta de munca

bărbați 16-62 ani-427 persoane

femei 16-57ani- 402 persoane

- muncitori -121persoane

- funcționari- 57 persoane

-peste vîrsta apta de munca-266 persoane

Numărul adolescenților în vîrstă de 16 ani – persoane

Numărul persoanelor tinere în vîrstă de 16-24 ani- persoane

Numărul populației în vîrstă de 75 și mai mulți ani – 29 persoane

3. Structura economiei

-ponderea serviciilor si principalele unitati ale serviciilor publice

Întreprinderea individuală “Larisa Lungu”-activitate de comerț a produselor alimentare. Numărul de angajați-2 persoane. Activează din 2000”-activitate de comerț, din 1997. Numărul de angajați-2 persoane. Activează în două puncte de vînzare.

Întreprinderea individuală “ untmoale Iroida”- activitate de comerț a produselor alimentare, 3 persoane angajate . Întreprinderea Individuală “Frații Brătușel”-comercializarea produselor alimentare cu amănuntul. Activează din 2007. Numărul de angajați-2 persoane.

Întreprinderea individuală “Oleg Lungu”- activitate de comerț a produselor alimentare. Activează din 2004. Numărul de angajați-3 persoane

Oficiul poștal se află în incinta primăriei. Numărul de angajați-2 persoane. Acordă servicii de distribuire a presei periodice, scrisorilor și a pensiilor.

Stația de telefoane, care deservește satul Niculaeuca.

-ponderea agriculturii si principalele gospodarii agricole

Economia este reprezentata preponderent prin complexul aroindustrial.

Terenurile agricole sunt prelucrate de către 533 de gospodării țărănești. numărul. Numărul maxim de cote de ținut de o GȚ – 4. Mărimea unei cote- 1.15 ha,

Terenu satului-197 ha

Terenu aferente obiectelor social culturale-10.8 ha

Terenu aferente proprietate privată-186 h

Terenu destinate industriei, transportului-6.46 ha

Pădurea primărie-46 ha

Terenurile fondului apelor-10 ha

Rîuri și riulețe-8.0 ha

Lacuri de acumulare (iazuri)-4ha

Terenu destinate dezvoltării sociale a localității-2 ha

Terenu de uz comun-326 ha

Alte terenuri-56.7 ha.

Total terenuri aflate în hotarele unității administrative-1462 ha, inclusiv: proprietate publică a statului-165 ha, proprietate a unității administrativ teritoriale-419 ha, terenuri aflate în proprietate privată-878 ha.

Terenurile de destinație agricolă:

Total –665ha

88 ha –vii, 80 ha livezi,
497 teren arabil,

Edificiile fostei gospodării sunt cotă valorică a deținătorilor de teren. Două depozite pe față care se folosesc în perioada de recoltare și sunt administrate de GȚ “Stăvilă Iacov” pentru păstrarea tehnicii agricole cotă parte a GȚ. Plata pentru servicii este egală pentru toți solicitanții de servicii.

Edificiul “Crama popiii” construit de două secole în urmă, este amplasat la distanță de 1 km de sat și reprezintă o construcție cu două nivele, care la momentul de față nu este utilizat.

GȚ “Stici Chiril” crește 40 de oi și comercializează produse animaliere.

4. Finantele locale

Bugetul annual constituie –1564 mii lei

Venituri proprii—181 mii lei

Transferuri de la bugetul de stat-1383 mii lei

5. Serviciile publice (municipale)

Gazificarea

Se elaborează proiectul pentru construcția rețelelor de presiune medi și joasă.

-telefonizarea

Sunt în funcțiune 450 de numere la persoanele particulare și 10 la instituțiile publice și agenții economici.

-asigurare cu apa potabila

Pentru asigurarea cu apă a localității sunt folosite – 130 de fântini publice. Anual se efectuează clorarea din sursele bugetului local. Menținerea fântinilor se efectuează de către cetățeni. Calitatea apei corespunde cerințelor sanitare. Pe teritoriul localității sunt 2 fântini arteziene. Cu apă de la apeduct sunt aprovizionați 230 de gospodării , gimnaziul, grădinița de copii, oficiul medicului de familie. Instituțiile publice dispun de sistem de canalizare cu lungimea de 800 m la gimnaziu și 500 m la grădiniță. Instalațiile de purificare au fost devastate.

-transportul public -

Sunt organizate rutele interurbane Nicolaeuca-Orhei-4ori pe zi, Nicolaeuca-Orhei-Chișinău-3 ori pe zi .

-drumurile

Drum raional asfaltat-1.57 km

Drumurile necesită reparație. Suprafața-39 ha. Străzi-8.3 ha.

6. Sfera sociala

-institutii scolare si prescolare, capacitatea lor ,numarul angajatilor in invatamint,necesitate de cadre

Gimnaziul din localitate are o capacitate de 600 locuri, un edificiu cu 3 nivele construit în 1974. La momentul se utilizează parțial din cauza insuficienței de elevi. Este dotat cu sală sportivă, sală de festivități, cantină școlară. La momentul frecventează –200 elevi. Atelierul pentru educația tehnologică include săli de prelucrare a lemnului, de cusătorie și bucătărie.

În procesul de studii sunt implicați 32 de angajați, inclusiv 20 profesori. Locuri vacante –profesor de geografie și educație fizică. Teritoriul școlii cu suprafața de 1.76 ha nu este îngrădit.

-- Grădinița de copii este amplasat într-un edificiu cu un singur nivel cu suprafața de 400 m2.

Numărul angajaților –15 persoane,

Numărul de copii-60p

-starea sanataii publice

În teritoriu activează oficiul medicilor de familie. Ocupă un edificiu cu un nivel. Oficiul medicilor de familie ocupă 3 încăperi și prestează următoarele servicii: ajutorul de urgență, tratament ambulator, imunizarea populației, iluminarea sanitară.

Loc vacant-un medic de familie. În prezent are 3 angajați, 2,5 uniți.

-biblioteci

Biblioteca publică pentru maturi și copii cu un fond de carte de 5 000 de exemplare și ocupă o încăpere cu o suprafață de 20 m2, care se află în incinta casei de cultură. Angajați- 2 persoane.

-căminul cultural

Casa de cultură are o suprafață de 260 m2, cu o capacitate de 200 locuri. Activează din 2005 după efectuarea reparației capitale. Trei angajați.

-stadioane, si alte spatii sportive

Este amenajat un teren sportiv în incinta școlii.

Există o sală de sport în incinta școlii.

7. Ordinea publica

-numarul lucratorilor din organele respective

Politia: 1- sef de post.

8. Sectorul civic

-numarul ONG-urilor locale inregistrate -3

Primar

Claudia Bejenaru

Caracteristica economică a satului Mana ,Orhei
La data de 25 iulie 2008

1. Date generale

-asezarea geografica

Satul este amplasat in patrea de Centru a Republicii Moldova, la o distanta de 13 km de centrul raional Orhei și 52 km de or. Chisinau. La Nord este delimitat cu teritoriul primariei comunei Vatici, la Sud-Est cu primăria Neculăieuca.

2. Populatia si forta de munca

-numarul total al populatiei din localitate

Conform datelor statistice, în sat locuiesc 465 persoane - 198 de gospodării individuale

-structura demografica a populatiei

-barbati-230;

-femei-235;

- muncitori-79persoane

- funcționari- 37p

3. Structura economiei

În sat activează patru magazine alimentare cu gen de activitate- comercializarea produselor alimentare cu amănuntul.

Numărul de personae angajate-10.

Un agent economic important care activează pe teritoriul satului Mana este Fabrica de prelucrare a strugurilor "Man Vin".Numărul de personae angajate-30.

-ponderea agriculturii si principalele gospodarii agricole

Economia este reprezentata preponderent prin complexul aroindustrial.

Terenurile agricole sunt prelucrate de către 160 de gospodării țărănești. . Numărul maxim de cote de ținut de o GȚ – 3. Mărimea unei cote- 1.18 ha,

Terenu satului-97 ha

Terenuri aferente obiectelor social culturale-2,7 ha

Terenuri aferente proprietate privată-86 h

Terenuri destinate dezvoltării sociale a localității-0,5 ha

Terenurile de destinație agricolă:

Total –351ha

4. Serviciile publice (municipale)

Gazificarea

Se elaborează proiectul pentru construcția rețelelor de presiune medie și joasă.

-asigurare cu apa potabila

Pentru asigurarea cu apă a localității sunt folosite – 50 de fântâni publice. Menținerea fântinilor se efectuează de către cetățeni. Calitatea apei corespunde cerințelor sanitare. Pe teritoriul localității funcționează 1 fântână arteziană. Cu apă de la apeduct sunt aprovizionați 95 de gospodării, gimnaziul, grădinița de copii, oficiul medicului de familie.

-drumurile

Drum raional asfaltat-1.70 km

Drumuri locale-9,7 km.

6. Sfera sociala

-institutiile scolare si prescolare, capacitatea lor ,numarul angajatilor in invatamint,necesitate de cadre

Gimnaziul din localitate are o capacitate de 200 locuri, un edificiu cu 1 nivel construit în 1968. La moment frecventează –56 elevi.

În procesul de studii sunt implicați 15 angajați, inclusiv 8 profesori. Teritoriul școlii cu suprafața de 1.2 ha nu este îngrădit.

-- Grădinița de copii este amplasat într-un edificiu cu un singur nivel cu suprafața de 400 m2.

Numărul angajaților –11 persoane,

Numărul de copii-30p

-starea sanataii publice

În teritoriu activează oficiul medicilor de familie. Ocupă un edificiu cu un nivel. Oficiul medicilor de familie ocupă 6 încăperi și prestează următoarele servicii: ajutorul de urgență, tratament ambulator, imunizarea populaiei. Angajați-2 persoane.

-căminul cultural

Casa de cultură are o suprafață de 246 m2, cu o capacitate de 200 locuri. Activează din 2007 după efectuarea reparației capitale. Trei angajați.