



DEPUTAT ÎN PARLAMENTUL REPUBLICII MOLDOVA

MD-2073, Chișinău, bd. Ștefan cel Mare nr.105

www.parlament.md

12 Decembrie 2012

E.11 Nr. 456

Biroului permanent al Parlamentului Republicii Moldova

În conformitate cu prevederile art. 73 din Constituția Republicii Moldova și art. 47 din Regulamentul Parlamentului, se înaintează cu titlu de inițiativă legislativă proiectul de lege pentru modificarea anexei nr.2 din Legea nr.764-XV din 27 decembrie 2001 privind organizarea administrativ-teritorială a Republicii Moldova.

Anexă:

1. Proiectul de lege;
2. Nota informativă;
3. Demersul Consiliului or. Vadul lui Vodă nr.05-5/467 din 26.06.2012;
4. Decizia Consiliului comunal Budești nr.6/4 din 03 octombrie 2008;
5. Decizia Consiliului or. Vadul lui Vodă nr. 7/18 din 01.10.2008;
6. Decizia Consiliului or. Vadul lui Vodă nr. 6/21 din 16.08.2005.
7. Decizia Consiliului municipal Chișinău nr.22/14 din 22.01.2009;
8. Decizia adunării generale a locuitorilor satului Văduleni din 24.11.2009;
9. Lista locuitorilor satului Văduleni cu semnături;
10. Caracteristica economică a localității;
11. Harta schematică cu modificările propuse.

Total: 34 de file

Cu respect,

Eduard Mușuc
Deputat în Parlament

SECRETARIATUL PARLAMENTULUI	
REPUBLICII MOLDOVA	
D.D.P. Nr. <u>3028</u>	
"12" _____	<u>12</u> 20 <u>12</u>
Ora _____	_____

Republica Moldova
Consiliul orașenesc Vadul lui Vodă
Municipiul Chișinău
PRIMĂRIA

RM-2046, mun. Chișinău, or. Vadul lui Vodă
str. Ștefan cel Mare 60
tel. 416-138, 416-382, tel./fax 416-283
c/f 1007601010194, c/d 226630149810166



Республика Молдова
Вадуллуй Водский городской Совет
Муниципий Кишинэу
ПРИМЭРИЯ

RM-2046, мун. Кишинэу, г. Вадуллуй Водэ
ул. Штефан чел Маре 60
тел. 416-138, 416-382, тел./факс 416-283
ф/к 1007601010194, р/с 226630149810166

26.06.2012 Nr. 05-51467

La nr. _____ din _____

Comisia pentru administrația publică,
ecologie și dezvoltarea teritoriului
bd. Ștefan cel Mare nr. 105
mun. Chișinău MD 2073

Mușuc Eduard, președinte.

Comisia agricultură și industrie
alimentară.

Popa Gheorghe, președinte.

Primăria or. Vadul lui Vodă se adresează către D-voastră cu rugămintea de a se implica în soluționarea problemei vizavi de trecerea localității Vădulenii (componenta comunei Budești) în componenta administrativă or. Vadul lui Vodă, în temeiul adresărilor multiple ale locuitorilor s. Vădulenii, întru îmbunătățirea condițiilor de trai a locuitorilor satului Vădulenii și activitatea mai eficientă a administrațiilor publice locale or. Vadul lui Vodă și com. Budești.

Chestiunea trecerii acestei localități în hotarele administrative ale or. Vadul lui Vodă este abordată de mai mult timp, începând cu anul 1999.

Menționăm că potrivit Hotărârii Guvernului nr. 324 din 21.04.1999 terenul dat urma să fie transmis în hotarul administrativ al mun. Chișinău, dar Hotărârea de Guvern respectivă nu a fost executată.

La momentul prezent, în temeiul art. 17 din Regulamentul privind modul de soluționare a chestiunilor organizării administrative – teritoriale, aprobat prin Legea nr. 741-XIII din 20.02.1996, pentru examinarea chestiunilor organizării administrative – teritoriale vă prezentăm următoarele acte:

1. Decizia Consiliului or. Vadul lui Vodă nr. 7/18 din 01.10.2008.
2. Decizia Consiliului or. Vadul lui Vodă nr. 6/21 din 16.08.2005.
3. Demersul locuitorilor s. Budești 6/4 din 03.10.2009.

4. Decizia Consiliului com. Bălăbănești 5/5 din 22.05.2009
5. Decizia Consiliului Chișinău 22/14 din 06.05.2009
6. Decizia Consiliului Chișinău 11/71 din 06.05.1999
7. Decizia adunării generale a locuitorilor s. Vădulenii com. Budești nr. 1 din 24.11.2009
8. Actul de predare primire aerodromului din or. Vadul lui Vodă de la balanța Ministerului Apărării la balanța Primăriei mun. Chișinău.
9. Harta shemică cu modificările propuse.

Reiterând necesitatea modificării actuale al organizării administrative – teritoriale com. Budești și or. Vadul lui Vodă vă prezintăm unele repere:

- Satul Vădulenii se mărginește din partea Nord-Vest cu orașul Vadul lui Vodă, dar administrativ este subordonat comunei Budești la distanța de 10 km de localitatea noastră.

- Căile de acces din s. Vădulenii trec prin orașul Vadul lui Vodă.

- Reparația drumurilor este efectuată de către Primăria or. Vadul lui Vodă.

- Toate serviciile care sunt prestate locuitorilor s. Vădulenii prin intermediul instituțiilor de învățământ (grădinița de copii nr. 190 „Ghiocel”, Liceul Teoretic „Ștefan Vodă”, școala primară nr. 19, școala de muzică, Casa de Creație și școala sportivă nr. 12), care sunt subordonate primăriei or. Vadul lui Vodă se efectuează din sursele proprii ale Administrației Publice Locale a or. Vadul lui Vodă.

- Practic toți cetățenii acestei comune se folosesc de prestarea serviciilor agenților economici din or. Vadul lui Vodă: Banca de Economii, Oficiul Poștal nr. 46, puncte comerciale, biblioteca orașenească, baia orașenească, cimitir, IMSP Centrul de Sănătate din or. Vadul lui Vodă.

- Totodată ținem să vă menționăm, numărul populației com. Budești constituie cca 5600 cetățeni la momentul actual, inclusiv cu populația s. Vădulenii cca 900 locuitori, respectiv statele de personal, transferurile și alocațiile bugetare sînt prevăzute în bugetul com. Budești, pe când populația de facto este deservită de administrația publică locală Vadul lui Vodă.

- Vă mai informăm, că taxele și impozitele ale locuitorilor s. Vădulenii sunt revărsate în bugetul com. Budești.

- Practic administrația publică locală comunei Budești nu se implică în rezolvarea problemelor locuitorilor s. Vădulenii, acestea fiind deservite de administrația publică locală din or. Vadul lui Vodă.

- În rezultat, statele de personal ale funcționarilor publici din cadrul primăriei com. Budești sunt aprobate în baza numărului populației inclusiv al satului Vădulenii.

Reieșind din cele expuse, întru soluționarea cerințelor cetățenilor, administrația publică locală Vadul lui Vodă intervine respectuos către D-voastră de a examina și soluționa pozitiv problema privind trecerea satului Vădulenii care se află actualmente în administrarea comunei Budești din sect. Ciocana în componenta orașului Vadul lui Vodă, mun. Chișinău.

Vă mulțumim anticipat.

Primar



Iu. Onofriiciuc



DECIZIE Nr. 6/4

din 03 octombrie 2008

Cu privire la modificarea hotarelor comunei Budești

Având în vedere demersul locuitorilor satului Vădueni, în temeiul pct.17 lit.c) din Regulamentul cu privire la modul de soluționare a chestiunilor organizării administrativ-teritoriale a republicii Moldova, aprobat prin Legea nr.741-XIII din 20.02.1996, art.14, pct.1 al Legii nr.436-XVI din 28.12.2006 "Privind administrația publică locală", Consiliul comunal Budești DECIDE:

1. Se acceptă modificarea hotarelor comunei Budești cu excluderea satului Vădueni din subordinea administrativă a comunei Budești.
2. Se solicită Consiliul municipal Chișinău:
 - 2.1 acceptarea propunerii privind modificarea hotarelor cu adoptarea deciziei corespunzătoare;
 - 2.2 prezentarea Guvernului Republicii Moldova proiectul de stabilire a hotarelor în vederea transferării satului Vădueni din componența comunei Budești, municipiul Chișinău, în componența orașului Vadul lui Vodă, municipiul Chișinău.
3. Se abrogă decizia Consiliului comunal Budești nr.2/9 din 20.03.2008 "Cu privire la demersul locuitorilor satului Vădueni privind formarea unității administrativ-teritoriale de sine stătătoare".
4. Primarul, dna Nina Costiuc, va asigura controlul executării prevederilor prezentei decizii.

Președinte de ședință
Contrasemnăt:

Secretar al consiliului

Liubovi Gușcina

Elena Zagornii



DECIZIE Nr. 7/18

din 01 octombrie 2008

Cu privire la eliberarea acordului Consiliului
or.Vadul lui Vodă pentru trecerea localității Vădueni
în componența orașului Vadul lui Vodă

Examinând demersul administrației SA „Avicola Vadul lui Vodă” nr.05-4/311 din 14.07.2008 privind trecerea localității Vădueni în componența orașului Vadul lui Vodă, având în vedere că problema trecerii localității Vădueni în componența or.Vadul lui Vodă în anii precedenți a fost abordată de mai multe ori și prin Decizia Consiliului or.Vadul lui Vodă nr.6/21 din 16.08.2005 a fost acceptată această trecere, dar pînă în prezent nu este soluționată definitiv, în temeiul avizului pozitiv al comisiei pentru urbanism, dezvoltarea rurală, prestări, servicii și susținerea micului business din 18.09.2008, comisiei juridice pentru problemele umanitare și susținerea populației din 22.09.2008 și comisiei pentru buget și finanțe, economie și reforme din 29.09.2008, în temeiul art.14 a Legii RM privind administrația publică locală nr.436-XVI din 28.12.2006, Consiliul or.Vadul lui Vodă

DECIDE:

1. Se acceptă modificarea Deciziei Consiliului or.Vadul lui Vodă nr.6/21 din 16.08.2005 „Cu privire la trecerea localității Vădueni în componența or.Vadul lui Vodă” după cum urmează:
 - 1.1. Se acceptă includerea în hotarele administrativ-teritoriale ale or.Vadul lui Vodă a terenurilor cu suprafața totală de 321,04 hectare, inclusiv 140,3 hectare terenuri ocupate de satul Vădueni cu zona de producție a satului și 180, 74 hectare de terenuri ocupate de aerodromul sportiv.
2. Se ia act că terenurile date istoric au aparținut localității Vadul lui Vodă.
3. Se aprobă trecerea localității Vădueni în componența or.Vadul lui Vodă cu includerea în hotarele administrativ-teritoriale ale or.Vadul lui Vodă împreună cu terenurile zonei de producție a localității – SA „Avicola Vadul lui Vodă” și aerodromul sportiv.
4. Se pune în seama dnei O.Griceanii, specialist în reglementarea regimului proprietăți funciare a primăriei să efectueze acțiunile necesare pentru reperfectările în planu cadastral privind introducerea terenurilor conform legislației în vigoare.
5. Controlul executării prezentei decizii se pune în seama primarului or.Vadul lui Vodă dl Iu.Onofriiciuc.

Președintele ședinței

CONTRASEMNAT
Secretar- interimar



P. Vilonov

L.Chetari

REPUBLICA



MOLDOVA

MUNICIPIUL CHIȘINĂU
CONSILIUL ORĂȘĂNESC VADUL LUI VODĂ

DECIZIE Nr. 6/21
din 16.08.2005

Cu privire la modificarea și completarea
Deciziei Consiliului or.Vadul lui Vodă
nr.9/1 din 24.10.2000 „Cu privire la trecerea
localității Vaduleni în componența
or.Vadul lui Vodă”

Având în vedere că problema trecerii localității Vaduleni în componența or.Vadul
lui Vodă în anii precedenți a fost abordată de mai multe ori și prin Decizia Consiliului
or.Vadul lui Vodă nr.9/1 din 24.10.2000 a fost acceptată această trecere, dar pînă în
prezent nu este soluționată definitiv, în temeiul art.10 (1) lit.a), 18 (3) a Legii privind
administrația publică locală nr.123-XV din 18.03.2003 Consiliul or.Vadul lui Vodă
DECIDE:

1. Se acceptă modificarea și completarea Deciziei Consiliului or.Vadul lui Vodă nr.9/1
din 24.10.2000 „Cu privire la trecerea localității Vaduleni în componența or.Vadul lui
Vodă” după cum urmează:
„ 1. Se acceptă includerea în hotarele administrativ-teritoriale ale or.Vadul lui Vodă a
terenurilor cu suprafața totală de 321,04 hectare, inclusiv 140,3 hectare terenuri ocupate
de satul Vaduleni cu zona de producție a satului și 180,74 hectare de terenuri ocupate de
aerodromul sportiv.
2. Se ia act că terenurile date istoric au aparținut localității Vadul lui Vodă.
3. Satul Vaduleni poate fi inclus în hotarele administrativ-teritoriale ale or.Vadul lui
Vodă numai împreună cu terenurile zonei de producție a localității (fabricii avicole)
și aerodromului sportiv.”
4. Punctul 2 a Deciziei Consiliului nr.9/1 din 24.10.2000 devine respectiv punctul 4 și
rămîne în aceeași redacție.
5. Controlul executării prezentei decizii se pune în sarcina primarului or.Vadul lui Vodă
dl Iu.Onofriiciuc.

Președintele ședinței



M.Cobzaru

Secretarul Consiliului

N.Petcu

0002316



CONSILIUL MUNICIPAL CHIȘINĂU
DECIZIE

Nr. 22/14 din 22 ianuarie 2009

Cu privire la decompasarea
satului Vaduleni de comuna Budești

Având în vedere demersul grupului de inițiativă din satul Vaduleni,
demersul Primăriei comunei Budești, decizia Consiliului comunei Budești nr. 2/9
din 20.03.2008, în temeiul art. 9 alin. 12 din Codul funciar al Republicii Moldova,
art. 18 din Legea nr. 764-XV din 27.12.2001 „Privind organizarea administrativ-
teritorială a Republicii Moldova”, pct. 2 și 3 din Regulamentul cu privire la modul
de soluționare a chestiunilor organizării administrativ-teritoriale a Republicii
Moldova, aprobat prin Legea nr. 741-XIII din 20.02.1996, art. 14 (3) și art. 19 (4)
din Legea nr. 436-XVI din 28.12.2006 „Privind administrația publică locală”,
Consiliul municipal Chișinău DECIDE:

1. Se acceptă decompasarea satului Vaduleni de comuna Budești, municipiul
Chișinău.
2. Prezenta decizie, ca parte componentă a setului de documente necesare
pentru soluționarea chestiunilor organizării administrativ-teritoriale a
Republicii Moldova, se remite grupului de inițiativă din satul Vaduleni, care
va formula în modul stabilit propuneri, înaintându-le Parlamentului
Republicii Moldova.
3. Secretarul Consiliului municipal Chișinău dl Valeriu Didențu va asigura
controlul executării prevederilor prezentei decizii.

PREȘEDINTE AL CONSILIULUI

Eduard MUȘUC

CONTRASEMNAT:
SECRETAR AL CONSILIULUI



Valeriu DIDENȚU

Republica Moldova
Mun. Chişinău
Com. Budeşti
Sat. Vădulenii

DECIZIE Nr. 1
din 24.11.2009

Cu privire la acceptarea propunerii cetăţenilor s. Vădulenii referitor la trecerea în componenţa or. Vadul-lui-Vodă, mun. Chişinău.

Conform hotărîrii adunării generale a locuitorilor s. Vădulenii din 24.11.2009, privind trecerea s. Vădulenii din subordinea administrativă a com. Budeşti în subordinea or. Vadul-lui-Vodă:

DECIDE:

1. Se acceptă propunerea trecerii sat. Vădulenii în componenţa or. Vadul-lui-Vodă, mun. Chişinău:

Preşedintele adunării Doros Zinaida A. 

Secretarul adunării Caraculac Zinaida V. 

Se anexează lista cu semnăturile locuitorilor satului Vădulenii.

Proces – Verbal nr. 1
al adunării generale a locuitorilor sat. Vădulenii
din data 24.11.2009

1. Au participat la adunare 450 de locuitori.
2. Au fost invitaţi:
 - directorul SA „Avicola Vadul-lui-Vodă” – Chiriliuc S.F.
 - primarul com. Budeşti – Costiuc N.D.

Preşedintele adunării: Doros Zinaida A.

Secretarul adunării: Caraculac Zinaida V.

Ordinea de zi:

- 1) Trecerea s. Vădulenii în componenţa or. Vadul-lui-Vodă

A luat cuvîntul: primarul com. Budeşti – dna Costiuc Nina, referitor la trecerea sat. Vădulenii din subordinea administrativă a com. Budeşti în subordinea or. Vadul-lui-Vodă.

S-a decis unanim trecerea sat. Vădulenii din subordinea administrativă a com. Budeşti în subordinea or. Vadul-lui-Vodă, mun. Chişinău împreună cu casele de locuit, anexele gospodăreşti şi grădini.

Preşedintele adunării Doros Zinaida A. 

Secretarul adunării Caraculac Zinaida V. 

Lista locuitorilor din sat. Vădueni

Care acceptă trecerea localității Vădueni în componența or. Vadul lui Vodă

AMILACHI ION *Amilachi Ion*
AMILACHI STIPANIDA
PAVEL ION *Pavel Ion*
PAVEL ANA *Pavel Ana*
AFTENII NADEJDA *Aftenii Nadia*
CARAMAVROV LINA
MIHAILOV SERGHEI *Mihailov Serghei*
MIHAILOV ELENA *Mihailov Elena*
RACHIERU MARIA *Rachieru Maria*
RACHIERU VLADIMIR *Rachieru Vladimir*
RACHIERU NATALIA *Rachieru Natalia*
CÎRLIG ION *Cirlig Ion*
CÎRLIG LIUBA *Cirlig Liuba*
MALAI ALEXANDRU *Malai Alexandru*
MALAI SVETLANA *Malai Svetlana*
ROMELE BERTA *Rommel Berta*
MANDABURA VASILE *Mandabura Vasile*
MANDABURA TATIANA *Mandabura Tatiana*
ȘIROBCOVA MARIA *Șirobcova Maria*
NEGRU LILIA *Negru Lilia*
FILPCIUC TATIANA *Filpciuc Tatiana*
BUDEANU NICOLAI *Budeanu Nicolai*
BUDEANU VALENTINA *Budeanu Valentina*
CALIUJINA ELENA *Caliujina Elena*
GUȚU GRIGORII *Guțu Grigorii*
GUȚU AGAFIA *Guțu Agafia*
NIȚA IURIE *Nița Iurie*
NIȚA ALIONA *Nița Aliona*
GRICEANU VERA *Griceanu Vera*
IEȘANU SILVIA *Ieșanu Silvia*
CUGUREAN NICOLAI *Cugurean Nicolai*
CORJAN ZINAIDA *Corjan Zinaida*
BLAJINU INGA *Blajinu Inga*
TANAS EFIM *Tanas Efim*
TANAS ECATERINA *Tanas Ecaterina*
GAUREAC GALINA *Gaureac Galina*
CALANCEA ANATOL *Calancea Anatol*
CALANCEA EMILIA *Calancea Emilia*
DUȘA SIMION *Dușa Simion*
CALANCEA OOLGA *Calancea Oolga*

BALAN OLEG *Balan Oleg*
BALAN VALENTINA *Balan Valentina*
IVANOV IULIAN *Ivanov Iulian*
IVANOVA NINA *Ivanova Nina*
SANDU GEORGHI *Sandu Georghi*
SANDU OLGA *Sandu Olga*
SANDU VICTOR *Sandu Victor*
SANDU RODICA *Sandu Rodica*
AMILACHI ILIE *Amilachi Ilie*
AMILACHI OLGA *Amilachi Olga*
IPATII MIHAIL *Ipatii Mihail*
IPATII ALA *Ipatii Ala*
MORARI PETRU *Morari Petru*
MORARI ANA *Morari Ana*
NINICU ION *Ninicu Ion*
NINICU MARIA *Ninicu Maria*
NINICU SERGHEI *Ninicu Serghei*
NINICU ELENA *Ninicu Elena*
CIOBANU ION *Ciobanu Ion*
FARTAU SIMION *Fartau Simion*
FARTAU NATALIA *Fartau Natalia*
VARTA ANATOL *Varta Anatol*
SAVIN ANATOL *Savin Anatol*
SAVINA SONIA *Savina Sonia*
CARANAVROV GHEORGHI *Caranavrov Gheorghi*
CARAMAVROVA LIUDMILA *Caramavrova Liudmila*
GAUREAC VASILE *Gaureac Vasile*
GAUREAC EVGHENIA *Gaureac Evghenia*
CAZACENCO NICOLAI *Cazacenco Nicolai*
CAZACENCO VIORICA *Cazacenco Viorica*
CERNEGA VALERIU *Cernega Valeriu*
CERNEGA SVETLANA *Cernega Svetlana*
GOBILA EMIL *Gobila Emil*
GOBILA EUGENIA *Gobila Eugenia*
BĂDĂRĂU NADEJDA *Bădărău Nadia*
GATMANIUC VASILE *Gatmaniuc Vasile*
GATMANIUC VALENTINA *Gatmaniuc Valentina*
GROSU MIHAIL *Grosu Mihail*
GROSU MARIA *Grosu Maria*
CIBOTARI ION *Cibotari Ion*
CIBOTARI VASILISA *Cibotari Vasilisa*
VOZNIUC GRIGORE *Vozniuc Grigore*
VOZNIUC ANA *Vozniuc Ana*
LAZĂRI ION *Lazări Ion*
LAZĂRI NATALIA *Lazări Natalia*

BODOREAGI ALEXANDRU
BODOREAGĂ ZINAIDA

Бодогага Александр (Бодогага Зинаида)

BUCĂȚEL IGOR
BUCĂȚEL NASTASIA
BUCĂȚEL ILIE
BUJOR BORIS
BUJOR GALINA
BEZRUCICA TATIANA
CALIJINA LIDIA
CALIUJIN LEONID
CALIUJINA IULIA
CARAGERGII MARIA

*Бучацел Игорь
Бучацел Настасия
Бучацел Илья
Бужор Борис
Бужор Галина
Безруцка Татьяна
Калижина Лидия
Калиужин Леонид
Калиужина Юлия
Карагергии Мария*

CEBOTARI SERGIU
CEBOTARI SILVA
CIOBANU EUGENIU
CIOBANU EUGENIU
CIOBAN ELENA
CIOBAN ELENA
CHIRIACOV VITALIE
CHIRIACOV LARISA
CIGRIN VALERIU
CIOLAN GRIGRII
CALIJIN DMITRIE
CALIUJINA ECATERINA
CARACULAC NICOLAE
CARACULAC ZINAIDA
CORNET VASILE
CORNET ANA
CORNET ARCADII

*Себотари Сергий
Себотари Силва
Киобану Евгений
Киобану Евгений
Киобан Елена
Киобан Елена
Чиряков Виталие
Чиряков Лариса
Цигрин Валерий
Циолан Григорий
Калиужин Дмитрий
Калиужина Екатерина
Карачулак Николай
Карачулак Зинаида
Корнет Василе
Корнет Ана
Корнет Аркадий*

LOGIN GHENADII
LOGINA NATALIA
COTOMAN MARIA
COTOMAN ANATOL
CÎRCELAN VICTOR
DAVID ION
DAVID RAISA
DOROS ZINAIDA
DELIU ILIE
DELIU SVETLANA
DRAGOMIR GALINA
FEDORCEA IGOR
FEDORCEA EUDOCHIA

*Логин Генадий
Логина Наталья
Котоман Мария
Котоман Анатол
Кирцелан Виктор
Давид Ион
Давид Раиса
Дорос Зинаида
Делиу Илья
Делиу Светлана
Драгомир Галина
Федорца Игорь
Федорца Евдокия*

FEDORCEA OLGA
FILIPCIUC NINA
USICOV NICOLAI
USICOVA OLGA
GARDAȘIN IGOR
GARDAȘINA LIUDMILA
GAMAN VICTOR
GORE ALEXANDRU
GRECU ALEXANDRU
GRECU ELENA
HODCHINA TATIANA
ISAENCO VICTOR
ISAENCO VICTORIA
ISAENCO LARISA
IGNAȚIUC ANDREI
IGNAȚIUC NINA
JALBA VALENTINA
JALBĂ PETRU
LAZARI GALINA
MARCINSCHI TAMARA
MANOLACHI TAMARA
MALAI ION
MALAI LIUBA
MANANINA ELENA
MEREUȚĂ PAVEL
MEREUȚĂ TATIANA
MEREUȚĂ RODICA
MIHAILOV LIUBOMIR
MIHAILOV NINA
MIRON VAZIRA
MÎRCA NINA
MORARI ANASTASIA
MORARI VALERIU
NACIOVCHINA NINA
MOLDOVAN VALENTIN
MOLDOVAN OXANA
OJOG ION
OJOG CLAUDIA
OJOG NADEJDA
RĂCHIMCIUC NATALIA
RAȚĂ MARIA
RÎBAC TATIANA
ROMANENCO ANGELA
ROMANENCO OLGA
ROMANIUC GALINA

*Fedorcea Olga
Filipciuc Nina
Usicov Nicolai
Usicova Olga
Gardasin Igor
Gardasina Liudmila
Gaman Victor
Gore Alexandru
Grecu Alexandru
Grecu Elena
Hodchina Tatiana
Isaenco Victor
Isaenco Victoria
Isaenco Larisa
Ignatiuc Andrei
Ignatiuc Nina
Jalba Valentina
Jalba Petru
Lazari Galina
Marcinschi Tamara
Manolachi Tamara
Malai Ion
Malai Liuba
Mananina Elena
Mereuța Pavel
Mereuța Tatiana
Mereuța Rodica
Mihailov Liubomir
Mihailov Nina
Miron Vazira
Mirca Nina
Morari Anastasia
Morari Valeriu
Naciovchina Nina
Moldovan Valentin
Moldovan Oxana
Ojog Ion
Ojog Claudia
Ojog Nadejda
Rachimciuc Natalia
Rata Maria
Ribac Tatiana
Romanenco Angela
Romanenco Olga
Romaniuc Galina*

SAINSUS VALENTINA
SAINSUS NICOLAI
SOLONENCO ANATOL

Sainsus Valentin
Sainsus Nicolai
Colichenko Anatol

HANBECOVA VALENTINA
SIDORCHINA TATIANA
SIDORCHIN NICOLAI

Hanbecova Valentina
Sidorchina Tatiana
Sidorchin Nicolai

STANCIU LIDIA
STANCIU DMITRII
STICI CLAUDIA

Stanciu Lidia
Stanciu Dmitrii
Stici Claudia

STODUȘNII ALIC
STODUȘNII SVETLANA
STODUȘNII ANTON

Stodushnii Alic
Stodushnii Svetlana
Stodushnii Anton

STEPANOV NICOLAI
STROPȘA IURII
STROPȘA OXANA

Stepanov Nicolai
Stropsha Iurii
Stropsha Oxana

SUVOROV ALEXANDRU
STÎNCĂ VITALIE
STÎNCĂ OLGA

Suvorov Alexandru
Stincă Vitalie
Stincă Olga

TEMCIUC ION
TEMCIUC PETRU
TEMCIUC NADEJDA

Temciuc Ion
Temciuc Petru
Temciuc Nadajda

TEMCIUC MARIA
TEMCIUC LILIA
TABARCEA VITALIE

Temciuc Maria
Temciuc Lilia
Tabarcea Vitalie

TABARCEA ANGELA
TIMOTIN ION
TIMOTIN TATIANA

Tabarcea Angela
Timotin Ion
Timotin Tatiana

VEZETIU ECATERINA
VEZETIU ION
VERTECUȘ ANATOL

Vezețiu Ecaterina
Vezețiu Ion
Vertecuș Anatol

VERTECUȘ OLESEA
VULPE DMITRII
VULPE TATIANA

Vertecuș Olesea
Vulpe Dmitrii
Vulpe Tatiana

ZMUNCILA ALEXANDRU
ZMUNCILA NADEJDA
ZMUNCILA LIUDMILA

Zmuncila Alexandru
Zmuncila Nadajda
Zmuncila Liudmila

MANDACHI NICOLAI
PERJIC VICTOR V.
MARCIȘCHI A.

Mandachi Nicolai
Perjic Victor V.
Marcischi A.

MARCIȘCHI VALENTINA
MARCIȘCHI ALEXANDRU
MARCIȘCHI SVETLANA

Marcischi Valentina
Marcischi Alexandru
Marcischi Svetlana

MARCIȘCHI NICOLAI
MARCIȘCHI SVETLANA
MARCIȘCHI ALEXANDRU

Marcischi Nicolai
Marcischi Svetlana
Marcischi Alexandru


Introducere

Profilul socio-economic al or. Vadul lui Vodă a fost elaborat în cadrul proiectului "Reforma Autorităților Publice Locale". USAID Moldova de către funcționarii publici ai Primăriei cu asistența echipei de consultanți Business Consulting Institute. La elaborarea profilului a fost utilizat un chestionar complex, datele căruia au fost verificate în teritoriul localității.

Prezentul document constituie suportul principal pentru elaborarea Planului Strategic, fiind format din mai multe componente.

După mărirea populației, orașul Vadul lui Vodă constă din 4612 locuitori. Orașul dispune de insuficiente resurse de muncă (ponderea populației în vârstă aptă de muncă este de 53% din total populație sau 2530 persoane).

Orașul este amplasat pe 1443,29 ha, fiind amplasat pe trei coline și se întinde pe o lungime de 6 km dealungul râului Nistru. Solurile sunt constituite din cenușii și brune de pădure, cât și unele varietăți de ciomoziomuri. O parte din suprafețe sunt supuse riscului alunecărilor de teren (cca. 130 ha) și inundațiilor (malul râului).



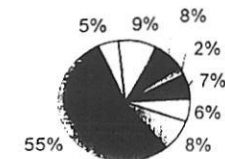
Teritoriul intravilanului se divizează în următoarele zone urbanistice funcționale:

Tabelul 1: Bilanț teritorial:

Nr.	Denumirea zonelor funcționale	Teritoriul, ha	%
1	2	3	4
1.	Zona centrală și alte funcții complexe de interes public	25,2	8,0
2.	Zona de locuit și funcțiuni complementare	173,0	54,8
3.	Zona de producere (unități industriale)	15,9	5,0
4.	Zona de parcuri, recreere și sport	28,5	9,0
5.	Zona de ape – suprafața ocupată de apă	26,5	8,5
6.	Zona de gospodărie comunală și tehnico-edilitară	6,1	1,9
7.	Zona de achipare teritorială, inclusiv căi de comunicație rutiere	21,3	6,8
8.	Alte teritorii	19,0	6,0
	Total teritoriului intravilan existent	315,5	100

Figura 1:

Zone funcționale or. Vadul lui Vodă



Zona centrală și alte funcții complexe de interes public
 Zona de producere (unități industriale)
 Zona de ape – suprafața ocupată de apă
 Zona de achipare teritorială, inclusiv căi de comunicație rutiere
 Zona de locuit și funcțiuni complementare
 Zona de parcuri, recreere și sport
 Zona de gospodărie comunală și tehnico-edilitară
 Alte teritorii

Consiliul Local este organul deliberativ suprem al orasului, compus din 14 consilieri, care reprezintă 2 formațiuni politice. La Primărie sunt angajate 19 persoane, inclusiv 12 funcționari publici. Aparatul Primăriei este compus din primar, secretarul Consiliului Local, 5 contabili, 1 percepător fiscal, specialist în problemele tineretului și sportului, inginer cadastral, specialist tineret și sport, ș.a. Majoritatea din ei au studii superioare și medii speciale. Ordinea și liniștea publică în oras este asigurată de funcționarea postului de poliție, compus din 8 ofițeri și 11 efectivi de trupă.

În anul 2004, bugetul primăriei Vadul lui Vodă a fost executat la nivel de 389% și a constituit suma de 4,5 mln. lei. În structura veniturilor executate, ponderea veniturilor curente a constituit 2,82 mln lei sau 62%; transferurile de la bugetul municipal – 1,68 mln. lei sau 38,0 % din veniturile totale. În structura cheltuielilor totale pe anul 2004 ponderea cea mai mare o constituie cheltuielile pentru învățământ care alcătuiesc suma de 2.98 mln. lei.

Societatea civilă se implică în rezolvarea problemelor comunitare. Astfel în oraș activează 5 organizații non-guvernamentale, care deja au reușit să efectueze anumite activități socialmente utile. Domeniile de activitate ale ONG-urilor sunt: protecția socială, binefacere, ecologia, dezvoltarea localității.

În or. Vadul lui Vodă instituțiile din domeniul educațional sunt destul de diverse. Pe teritoriul localității funcționează un liceu teoretic, o școală primară, o grădiniță și o instituție cu profil extracurricular „Casa de Creație”, școala sportivă, școala muzicală, 2 biblioteci. Sectorul de cultură este reprezentat de casa de cultură. Aceste instituții organizează și participă la diferite manifestații de ordin național și regional, elevii fiind premiați cu diferite distincții. Majoritatea instituțiilor social-culturale se confruntă cu problema finanțării reduse.

Industria orasului este prezentată de 3 agenți economici, iar comerțul cu 14 unități. În zona de odihnă se activează 82 obiective balnearo-curative. În or. Vadul lui Vodă este amplasat sanatoriul „Bucuria”, unde se tratează bolile cardiovasculare. Nu departe de sanatoriul „Bucuria” se află Centrul Republican de Recuperare a Invalizilor și Pensionarilor „Speranța” care activează anul împrejur, avînd capacitatea de a trata și a reabilita 5000 de pacienți anual. Orașul Vadul lui Vodă este un loc potrivit pentru întremarea sănătății copiilor. În localitate sunt amplasate 5 tabere de odihnă.

Serviciile financiare sunt prestate de sucursala filialei Criuleni a Băncii de Economii.

1 Date generale ale localității

1.1 Informații generale

Denumirea orasului	Vadul lui Vodă
Anul fondării	1432
Poziția geografică	Orașul este situat în Podișul Moldovei Centrale la distanța de 18 km de mun. Chișinău.
Numărul de locuitori	4612 (la 01.01.2012).
Suprafața totală	1443,29 ha
Fond locativ	96.6 mii m ²
Numărul de străzi	21
Lungimea stradală	aproximativ 46,6 km
Numărul de agenți economici	96
Adresa juridică	str. Ștefan cel Mare, 60 or. Vadul lui Vodă, mun. Chișinău, Republica Moldova, tel. (233)416 382, tel/fax (233) 416 283
Primarul orașului	Iurie Onofriiciuc

1.2 Istoricul localității

Orașul Vadul lui Vodă este situat pe malul drept al râului Nistru, la 18 km de la capitala Republicii Moldova – municipiul Chișinău.

Pentru prima dată or. Vadul lui Vodă este pomenit în anul 1432. Denumirea Vadul lui Vodă ține de numele Domnitorului Ștefan cel Mare, care s-a aflat la tronul Țării patruzeci și șapte de ani și a biruit în patruzeci și șase războaie, apărînd meleagul de turci, unguri și alți dușmani. Victorioasă a fost lupta cu turcii din anul 1485, cînd Ștefan a trecut riul Nistru. Cu ocazia acestei biruințe domnitorul a făcut o masă mare de sărbătoare și a pus temelie localității, poruncind să poarte numele Vadul lui Vodă.

Numai în anul 1732 această denumire se amintește în documentele prin care toată moșia trece în stăpînirea lui Nicolae – feciorul boierului Jarosevici. În anul 1805 în localitate se construiește prima biserică din piatră, unde activau un călugăr, trei dascăli și doi preoți.

Pe vremurile, cînd stăpînul moșiei devine boierul Sicară, soția lui Natalia în anul 1855 deschide în Vadul lui Vodă un muzeu, exponatele cărui reprezentau cultura multor țări ca egiptul, itația, grecia ș.a. în secția de geologie erau expodate resursele naturale, pietre cu amprente animalelor și plantelor dispărute. În secția de istorie se demonstau plase de piatră cu inscripții egiptene și diferite vase antice. Muzeul a fost completat și reorganizat de boierul Ion Suruceanu, care mai tîrziu a transportat muzeul la Chișinău în muzeul Pont Schifsch.

Conform recensămîntului din anul 1859 în Vadul lui Vodă erau 140 gospodării, 166 bărbați și 144 femei. Prin aceasta se vede că localitatea avea multă populație, pentru că în anul 1861 sî începă să funcționeze școala bisericească, iar în anul următor pe riu se construiește debarcaderul. Mai tîrziu, în anul 1868 de pe acest debarcader se începe navigația regulată pe riul Nistru, care devine sursa de legături cu toate localitățile amplasate pe malurile Nistrului. cître anul 1940 în Vadul lui vodă erau 87 de gospodării în care locuiau 984 oameni.

Valorificarea recreațională a teritoriului din preajma or. Vadul lui Vodă s-a început după anul 1945, care se îndeplinea de instituții separate fără analiza prealabilă a resurselor recreaționale și zonificarea medicală a teritoriului.

În anul 1968 satul Vadul lui Vodă a fost transformat în localitate de tip orașenesc și subordonat Comitetului Executiv Chișinău.

Valea pictorească a râului Nistru, pădurea-parc și plajele de pe malul lui a contribuit la transformarea teritoriului dat în zona de odihnă a orașului Chișinău.

Pădurea-parcul Nisrean a fost înființată în anul 1960 în baza masivului silvic existent. Suprafața pădurii-parcului este de 524 ha inclusiv 212 ha în valea Nistrului și 312 ha pe panta acestei vâlcele.



Pădurea-parc este de tip amestecat cu planificarea landșafto-peisagistică. În această pădure cresc diferite specii de arbori salcia plângătoare, plop alb, printre acestea se întalnesc și arbori seculari.

În scopul îmbogățirii asortimentului plantațiilor verzi în pădurea-parc s-au introdus specii de arbori de mare valoare decorativă așa ca pinul și bradul obișnuiți, pinul de Crâm, platanul, sorbul, teiul, cu frunză măscată, din arbuști – iasomie, liliacul, trandafiri ș.a.

Astăzi Vadul lui Vodă a devenit un loc îndrăgit de odihnă, nu numai pentru locuitorii orașului ci și pentru mulți oaspeți ce vin din alte părți. Localitatea e un adevărat sanatoriu pe Nistru.


Zona de odihnă de la Vadul lui Vodă cuprinde 584 hectare, o mare parte din această suprafață este ocupată de păduri. Dumbăvile de stejar, arțar, plopi sunt înconjurate de poiene presurate cu flori și plante medicinale – mintă, toporași, lăcrămioare, ghiocci. Copacii sădiți cu multă dragoste sunt un izvor minunat de oxigen. Aerul parfumat cu aroma pădurii și împropătat de răcoarea apei râului, îmbinat de mirosul florilor și a erburilor este curativ în sensul direct a cuvântului. Nu e de mirare că în or. Vadul lui Vodă este amplasat sanatoriul „Bucuria”, unde se tratează bolile cardiovasculare. Nu departe de sanatoriul „Bucuria” se află Centrul Republican de Recuperare a Invalizilor și Pensionarilor „Speranța” care activează anul împrejur, avînd capacitatea de a trata și a reabilita 5000 de pacienți anual.

Prin ferestrele saloanelor se vede Parcul Nisrean, frumos în orice anotimp. Locurile pitorești, aleile umbroase și liniștea profundă de aici, întreruptă doar de ciripitul păsărilor, influențează pozitiv asupra celor ce se află la tratament.

Bazele și casele de odihnă, amplasate pe teritoriul Parcului Nisrean în sezonul estival au capacitatea de a caza și a deservi zilnic peste zece mii de turiști. Pe teritoriul lor este prevăzut totul ca fiecare să se odihnească bine.

Litorarul râului Nistru an de an cu ajutorul și dragostea depusă de către lucrătorii Parcului Nisrean devine tot mai frumos și mai amenajat. Nisipul moale, cabine pentru dezbrăcat, scaune, dușuri pe plajă, terenuri de joc pentru copii – toate acestea fac ca odihna să fie plăcută nu numai pentru mături ci și pentru copii.

Agenții economici de pe teritoriul plajei își depun efortul pe parcursul anului ca în sezonul estival serviciile prestate în atmosfera creată cu gust individual să rămînă ca o amintire plăcută. Muzica lină și un variat asortiment de bucate (zeamă, frigărui, mici, cîrnăciori la grătar, mămăligă cu friptură ș.a.) preparate în tradiții naționale vor fi propuse oaspeților la un preț accesibil.



Alături de plajă este amplasat un teren de fotbal pe o suprafață de 6 ha amenajat după standarde moderne pentru petrecerea antrenamentelor și competițiilor de Liga Fotbaliștilor din Republica Moldova.

Orașul Vadul lui Vodă este un loc potrivit pentru întremarea sănătății copiilor. În localitate sunt amplasate 5 tabere de odihnă. Aici copiii cu plăcere se odihnesc și acumulează puteri pentru anul de învățămînt viitor. O bucurie nemaipomenită pentru ei este scăldatul în apele străvezii a râului Nistru și plimbarea cu vaporul pe el. Plăcerea de a face o asemenea plimbare poate s-o primească și maturii, deoarece vaporul pe parcursul a întregii veri efectuează raiduri de la plajă.

Orașul Vadul lui Vodă este unit cu alte localități prin intermediul autobuzelor și microbuzelor (ruta 130, 131), cu drumuri asfaltate și în special cu magistrala centrală, care trece

prin localitate. Spre regret, orașul nu dispune de linii aeriene, dar la distanța de 35 km se află Aeroportul din or. Chișinău. Totodată Vadul lui Vodă dispune de terenul de zbor, unde anterior se petreceau competiții la zborul planarilor. Planeriștii din republică și alte țări i-și încercău modele. Acum pe acest teren se efectuează zboruri cu parașuta.

1.3 Criterii fizico-geografice

Orașul Vadul lui Vodă este situat în centrul republicii Moldova la o distanță de 18 km de or. Chișinău. Aria totală a pământurilor subordonate orașului Vadul lui Vodă constituie 1444 ha. Localitățile vecine ale orașului sunt: s. Coșernița, s. Bălăbănești, s. Pîrita. Orașul se extinde de la Vest la Est pe malul drept al râului Nistru. Solurile sunt constituite din cenușii și brune de pădure, cât și unele varietăți de ciornoziomuri. Orașul este convențional împărțit în 2 părți: Vadul lui Vodă și Vadul lui Vodă Nouă. O parte din suprafețe sunt supuse riscului alunecărilor de teren (cca. 62 ha) și inundațiilor (pe malul râului Nistru). Clima regiunii se caracterizează ca moderată continentală, cu mari amplitudini anuale de oscilații a temperaturii aerului, vara caldă și relativ iarna moale, cu temperaturi joase. Cea mai rece este luna ianuarie cu temperatura medie -4° , iulie este cea mai caldă lună a anului cu temperatură medie 21° .

Asupra climei zonei Vadul lui Vodă înrăurire însemnată Marea Neagră nu o are, întru cât pe parcursul anului vânturile din Nord – Vest predomină, repetarea lor în lunile de vară ajunge până la 55%. Versanta, cu expoziția Nord-Est cu terenuri supuse alunecărilor, sunt întretăiate de pâraie, supuse eroziunii de râpi.

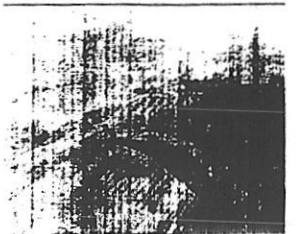
Relieful pantei se caracterizează prin înclinații suficiente 17-15% și înclinații inconstante pe unele fragmente. Diferențe dintre cotele de sus și de jos ale pantei este de 80-140 m.

Din cauza construirii obiectivelor pe pante au apărut microterase artificiale.

Valea Nistrului este neaccidentată, pe alocuri fîfă înclinații.

După datele lucrărilor anterioare ale investigațiilor inginerico-geologice în structură geologică al teritoriului or. Vadul lui Vodă, participă depuneri cuaternare aluvial-deluviale, reprezentate de argile nisipoase, argile, nisip argilos și nisipuri, urmate de depuneri neogene.

Condițiile hidrogeologice ale teritoriului sînt destul de diverse. Apele subterane pot fi întilnite peste tot la diferite adîncimi de la suprafața (de la 0 pînă la 18 și mai mulți metri).



2 Structuri instituționale

2.1 Autorități publice



Administrația publică locală este compusă din membrii Consiliului Local or. Vadul lui Vodă. Primar și funcționarii Primăriei. Consiliul Local este organul deliberativ suprem al satului, compus din 13 consilieri, care reprezintă 3 formațiuni politice: 8 consilieri de la PCR, 3 consilieri de la PL, 2 consilieri de la PLDM. Vârsta medie a consilierilor este de 48 ani. În profil profesional 7 consilieri sunt ingineri: medici și profesori – câte 4; un jurist, și un militar.

În cadrul Consiliului au fost constituite 4 comisii de specialitate responsabile pentru gestionarea afacerilor publice. Aceste comisii au fost instituite în următoarele domenii:

- Comisia juridică

- Comisia pe urbanism și susținerea micului business
- Comisia pe buget
- Comisia pe locuințe

Consiliul își desfășoară activitatea în ședințe. Pe parcursul anului 2012 au fost convocate și desfășurate 8 ședințe. Deciziile adoptate au vizat în principal rectificarea articolelor la bugetul local, pregătirea instituțiilor publice către anul școlar și sezonul rece, reglementarea gestionării fondului funciar, salubritatea localității. Majoritatea din aceste decizii au fost realizate pe parcursul anului.

La Primărie sunt angajate 14 persoane, inclusiv 19 funcționari publici. Aparatul Primăriei este compus din primar, viceprimar, secretarul Consiliului Local, 5 contabili, 1 perceptor fiscal, specialist în problemele tineretului și sportului, specialist pentru reglementarea regimului proprietății funciare. Majoritatea din ei au studii superioare și medii speciale. Periodic funcționarii Primăriei urmează cursuri de instruire, în special la Academia de Administrare Publică. Din punct de vedere tehnic Primăria are 8 computere, aparate de telefon și fax, 2 autovehicule.

Ordinea și liniștea publică în sat este asigurată de funcționarea postului de poliție, compus din șef de post, opt ofițeri și 11 efectiv de trupă. Biroul postului de poliție se află în parcul Nistrean. Postul de poliție nu este dotat cu echipamentul necesar. Situația criminogenă și ordinea publică din sat este relativ satisfăcătoare (periodic sunt descoperite anumite cazuri de furturi, maltratare fizică, etc.). Din 2002 activează Garda Populară cu un efectiv de 32 persoane angajați ai instituțiilor și întreprinderilor din teritoriul Vadul lui Vodă. În timpul verii pentru întreținerea ordinii publice în zona de agriment și oraș sunt implicați 20 de colaboratori ai serviciului de carabinieri.

În prezent autoritățile publice locale nu dispun de pârghiile necesare pentru a influența dezvoltarea localității, chiar dacă pe teritoriu se află câțiva agenți economici de importanță regională.

2.2 Finanțele locale

În anul 2011, bugetul primăriei Vadul lui Vodă a constituit suma de 14 mln lei iar bugetul anului 2012 constituie 13 mln lei.

	Structura veniturilor în bugetul local	2011	2012
1.	Impozitul pe venit din salariu	3231210 lei	3075475,44 lei
2	Impozitul din activitatea de întreprinzător	50200 lei	84285,34 lei
3	Impozitul funciar	165522,05 lei	69839,65 lei
4	Taxa balneară	148822,10 lei	191004,65 lei
5	Arenda	2051381,72 lei	2747591,65 lei
6	Alte	10566967,13 lei	5863824,91 lei

Primăria Vadul lui Vodă nu are datorii către Fondul Social și diferiți furnizori. Conturile înaintate spre plată, conform contractelor de achiziție între părți sunt achitate regulat.

2.3 Societatea civilă și proiectele realizate

Societatea civilă se implică în rezolvarea problemelor comunitare. Astfel în oraș activează 5 organizații non-guvernamentale, care deja au reușit să efectueze anumite activități socialmente utile. Domeniile de activitate ale ONG-urilor sunt: protecția socială, binefacere, ecologia, dezvoltarea localității.

Începând din anul 2004 Primăria or. Vadul lui Vodă lucrează cu Agenția Statelor Unite de Dezvoltare Internațională (USAID).

Primăria Vadul lui Vodă a realizat cu succes un proiect de cooperare cu Ambasada Norvegiei în București „Crearea Centrului Lingvistic în liceul Ștefan Vodă”.

În 2004 prin intermediul Institutului Național de Cercetări și Proiectări în Domeniul Amenajării Teritoriului, Urbanismului și Arhitecturii, cu Funcții teritoriale „UrbanProiect” a fost elaborat și adoptat Planul Urbanistic General al or. Vadul lui Vodă. Pentru elaborarea acestui document au fost alocate 400 mii lei.

De către proiectele ai ONG-uri pot fi menționate proiecte realizate de ONG Terra Femeilor (Apa-oglină Pământului, Detașamentul Ecologic de Tineret cu susținerea Primăriei), Armonie (centru de zi pentru copii din familii social-vulnerabile) ș.a.

3 Populația și forța de muncă

3.1 Populația și structura demografică

Populația or. Vadul lui Vodă, conform datelor constituie 4612 locuitori. În structura populației bărbații dețin un număr mai mic decât al femeilor, ponderea lor fiind de 46,5%. Orașul dispune de insuficiente resurse de muncă (ponderea populației în vârstă aptă de muncă este de 53% din totalul populației sau 2530 persoane).

Cea mai mare parte a populației este încadrată în activitatea prestării de servicii (în zona de odihnă 480, în localitate 504 (învățământ și medicina 250 oameni). În afara orașului muncesc cca. 940 persoane, inclusiv cca. 350 sunt plecate la muncă peste hotare. La Agenția Municipală a Forței de Muncă în calitate de șomeri sunt înregistrați oficial doar 50 persoane, în oraș fiind răspândit șomajul ascuns, când o parte însemnată din populație activă din punct de vedere economic nu este înregistrată oficial în calitate de șomer.

Numărul pensionarilor de toate categoriile constituie 1,45 mii persoane. În structura acestora ponderea cea mai mare o dețin pensionarii cu limita de vârstă. În economie sunt antrenați circa 2130 persoane, inclusiv comerț și servicii - 1234 persoane, învățământ și medicina 250 oameni ș.a.

3.2 Serviciile sociale

Educație: În or. Vadul lui Vodă instituțiile din domeniul educațional sunt destul de diverse. Pe teritoriul localității funcționează un liceu teoretic, o școală primară, o grădiniță și o instituție cu profil extracurricular „Casa de Creație”, școala sportivă, școala muzicală, 1 bibliotecă.

Liceul teoretic „Ștefan Vodă” (fondat în 2004). Această instituție funcționează din anul 1955. Procesul educațional în liceu este realizat de către 45 de pedagogi, din care 21 dețin gradul

didactic I și II, I – grad superior. În contingentul profesoral sunt 39 femei și 6 bărbați. Există necesitatea în cadre de profesori de matematică, chimie, biologie. Capacitatea liceului teoretic „Ș. Vodă” este de 820 elevi, fiind utilizată la aproximativ 71% (numărul elevilor 585).



În cadrul liceului, periodic, sunt organizate diferite manifestații social-culturale pentru elevi. Clădirea gimnaziului dispune de cantină, alimentația elevilor limitându-se la prânz, oferit gratuit de primărie pentru elevii din ciclul primar.

Necesitățile liceului țin de:

1. Schimbarea ferestrelor și a ușilor;
2. Procurarea inventarului sportiv și a literaturii artistice;
3. Reparația vecheului;
4. Procurarea reactivelor și a utilajului pentru cabinetele de fizică și chimie;
5. Reparația capitală a cantinei.

Școala primară nr.19

Este o școală comparativ tânără, organizată la 8 septembrie 2000. Școala are 11 clase – 254 elevi, dintre care 7 clase activează cu instruirea în limba română și 4 clase cu instruirea în limba rusă. Din numărul total al elevi 21 sunt din familii neaducegente, 67 – din familii social-vulnerabile.

Corpul didactic este alcătuit din 18 profesori, personalul auxiliar – 15 persoane.

Pentru copii talentați este deschisă școala de muzică nr.4. La momentul actual în această instituție activează 4 profesori. Aici copiii frecventează lecțiile de vioară, pian, acordeon, chitară și acumulează cunoștințe la așa obiecte ca solfegio și literatura muzicală.

Grădinița „Ghiocel” nr.190 a fost deschisă în anul 1987. Grădinița este situată într-o zonă pitorească a Parcului Nistorean.

În prezent această instituție preșcolară este unică de acest gen din localitate. Baza didactico-materială este bogată (cabinet metodic, cabinet medical cu izolator, cabinet logopedic, și pentru proceduri fizioterapeutice, sală de muzică și sport). Suprafața terenului aferent construcției este de 1,05 ha, unde se află 14 terenuri de joc pentru copii, terenuri de sport, piscină pentru înot, mini-parc, amenajat în stilul național.

Flora teritoriului o constituie mare diversitate de copaci, flori, tufușuri de diferite specii (brazi, pini, arțari, salcii, liliaci, trandafiri ș.a.)

În concursul „cea mai frumoasă curte a grădiniței” anunțat de Departamentul Educație Tineret și Sport sec. Ciocana mun. Chișinău în anul 2003, grădinița a ocupat locul II. Capacitatea proiectată a grădiniței este de 340 locuri (14 grupe). În prezent activează 8 grupe, care le frecventează 165 copii.

În localitate funcționează 1 bibliotecă publică. Numărul de abonați este stabil fiind de circa 1,0 mii de cititori anual. Majoritatea utilizatorilor bibliotecii publice sunt elevii – circa 65%. Bibliotecile necesită îmbogățirea fondului de literatură, inclusiv cu ediții enciclopedice, procurarea a câte un xerox și a un imprimant. În biblioteca pentru copii activează teatrul de păpuși „Degețica”.

Cultură

Componența confesională în orașul Vadul lui Vodă se prezintă a fi omogenă, fiind formată în majoritatea sa din creștini ortodocși. În localitate mai există o comunitate de baptiști.

Casa de cultură din orașul Vadul lui Vodă reprezintă instituția abilitată în dezvoltarea și promovarea valorilor culturale ale orașului. Starea fizică a clădirii este nesatisfăcătoare și necesită reconstrucția capitală, și instalarea unui sistem de încălzire și ventilare adecvat. În luna noiembrie 2012 casa de cultură a fost demolată și este în proces de construcție.



Casa de Creație este un adevărat centru de preocupare a copiilor, unde în timpul extrașcolar copiii frecventează următoarele cercuri:

- Fanfară etno-folcloric
- Pictură și grafică
- Cercul de dans (dans modern, dans popular)
- Cercul teatru
- Cercul vocal
- Modelarea vestimentației
- Ceramica
- Jurnalistica ș.a

Colectivele de muzică participă deseori la concursuri de diferite niveluri și ocupă locuri premiate. Zi de zi străduința și sufletul își depun 10 profesori pentru a dezvolta capacitățile copiilor.

Muzee.

În incinta liceului este deschis un muzeu de istorie, unde sunt adunate și expozate multe lucruri unice de pe timpurile al II-lea război mondial, care sunt ocrotite și îngrijite de dl. Caterenciuc Iulia, care a fost inițiatorul deschiderii acestui muzeu.

Școala sportivă nr.12 a fost deschisă în anul 1989. Copiii din localitate sunt pasionați de secțiile lupte liberă, lupte marțiale, box, fotbal, aerobică sportivă, șeiping. În total aceste secții frecventează 150 copii.

O mare mândrie a localității este copilul talentat – Igor Conobeev – candidat în maestru a sportului la box. El a ocupat locul 5 la Campionatul Europei care a avut loc în anul 2003 în or. Lvov, Ucraina. A participat la 15 turnee internaționale în ultimii 2 ani (Rusia, Ucraina, Belorusia) și la toate a ocupat locul I.

Alături de plajă este amplasat un teren de fotbal pe o suprafață de 6 ha amenajat după standarde moderne pentru petrecerea antrenamentelor și competițiilor de Liga Fotbaliștilor din Republica Moldova. Încă două stadioane se află pe malul râului Nistru și în centrul orașului. Aceste stadioane necesită amenajarea și reparația capitală.

Sănătatea și asistența medicală

În orașul Vadul lui Vodă funcționează Centrul de Sănătate. Această instituție și-a început activitatea în aprilie 1956. În Centrul de Sănătate funcționează laboratorul clinic, staționarul de zi de 5 paturi și secția de fizioterapie. Centrul de sănătate acordă asistența medicală nu numai locuitorilor orașului ci și persoanelor ce se odihnesc în zona de agrement și locuitorii satelor vecine după posibilitate contra plată.

Pentru prestarea serviciilor medicale or. Vadul lui Vodă este împărțită în 4 sectoare ale medicilor de familie cu un număr de circa 1200 de locuitori pe fiecare sector.

Luând în considerație faptul că pe parcursul a zeci de ani ponderea deceselor după cauză rămâne în aceeași ordine, este necesar de a îmbunătăți asistența medicală persoanelor cu maladii cardiovasculare, de ridicat nivelul depistării și conduitei acestor pacienți.

Problema principală este de a deschide spitalul cu toate serviciile necesare pentru locuitori, deoarece după cum a fost menționat mai sus - 25% constituie pensionarii, cărora le vine greu să se deplaseze în mun. Chișinău pentru primirea tratamentului.

Necesități:

1. Reparația Centrului Medicilor de Familie
2. Modernizarea aparatului medical

4 Economia Locală

4.1 Potențialul de dezvoltare a activității economice.

Ramura principală a economiei or. Vadul lui Vodă ca oraș balnear este deservirea obiectivelor balneo-curative și recreative ale zonei de odihnă, îngrijirea și amenajarea terenurilor incluse în zona de agrement, cât și fondul Silvic de Stat.

Din numărul populației la situația 1 ianuarie 2012, 2885 sau 58.3% sunt în vîrste apte de muncă. O parte din acești oameni sunt angajați în subsferele incluse în tabelul de mai jos

În infrastructura socială a orașului numărul angajaților în instituțiile de învățămînt, educație, ocrotirea sănătății și în organele administrative din an în an rămîne stabil. Aceste sfere depind de procesele, care se petrec în structura demografică. În ce privește numărul angajaților în transport, servicii comunale, comerț, instituțiile alimentației publice din an în an sînt în creștere. Aceste sfere ale infrastructurii sociale depind de economia de piață.

Tabelul 5: Sistemul existent de prestări servicii din or. Vadul lui Vodă:

Nr.	Denumirea instituțiilor, întreprinderilor	Numărul angajaților, persoane	Teritoriul ocupat, ha
1	2	3	4
Sfera socială			
1.	Grădinița pentru copii „Ghiocel”	40	1.25
2.	Școala primară Nr.19	35	1.52
3.	Liceul teoretic „Ștefan Vodă”	66	1.17
4.	Școala de muzică	9	0.042
5.	Centrul de sănătate	24	0.45
6.	Farmacii	12	-
7.	Stația de urgență	4	-
8.	Stadion	-	1.22
9.	Școala sportivă	23	0.55
10.	Casa de Cultură	3	0.28
11.	Casa de Creație	18	0.047
12.	Biblioteca orasenesca	5	-

Prestări servicii			
13.	Regia-comunal locativă	20	1.57
14.	Regia Apa-Canal	120	0.65
15.	Chișinău Gaz	6	-
16.	Rețelele electrice	8	0.175
17.	Oficiul poștal	6	0.12
18.	Banca de Economii (fil. Criuleni)	4	-
19.	Casa de deservire	8	0.10
20.	Parcul Nistrean	40	0.76
21.	Ocolul silvic	30	-
22.	Cazangeria SA „Termocom”	25	0.86
23.	Stația PECO	16	0.04
24.	Stația de alimentare cu gaz	12	0.04
25.	Rețele telefonice	8	0.014
26.	UBA „Inconarm”	16	4.2
27.	UBA „Agroconstrucția”	12	4.5
28.	Primăria	16	0.5
29.	Poliția	20	-
30.	Stația antiincendiară	20	0.076
31.	Depou antiincendiar	8	0.9
32.	Biserica	5	0.23
33.	Zona de odihnă, 82 obiecte balneo-curative, recreative	1361 inclusiv în tot timpul anului 450	137,96

4.2 Agricultură

În afară de ramura deservirii și prestări servicii, populația orașului în scopul îndeplinirii necesităților cu producție de proveniență agricolă, se ocupă cu prelucrarea loturilor de pe lângă case, alte terenuri din extravilan care alcătuiesc 373.28 ha din care:

Tabelul 6:

Nr.	Denumirea terenurilor	Teritoriul ocupat, ha
1.	Terenuri aflate în proprietate privată, din care:	150
	Terenuri agricole	102
	Construcții și curți	48
2.	Terenuri aflate în proprietate publică a unității administrativ teritoriale (terenurile fondului de rezervă), inclusiv:	223.28
	Terenuri agricole	183

80 ha de pământ sunt arendate de Gospodărie Țărănească „Fiodor Banaga”. Din analiza efectuată se poate constata că populația or. Vadul lui Vodă nu dispune de cantități suficiente de terenuri agricole.

4.3 Serviciile și comerțul

În prezent în oraș sunt 7 instituții de comerț cu suprafața comercială de 1110 mp. Numărul total al angajaților în magazine este de 81 persoane. În sistemul de comerț există 2 piețe, una agricolă, cealaltă materiale de construcții.

Capacitatea totală a întreprinderilor alimentației publice constituie 305 locuri: o cafenea, 1 restaurant, 3 baruri.

Deschiderea băii orășenești în anul 2004, care nu a funcționat timp de 10 ani, a fost o mare bucurie pentru toți locuitorii orașului și în special pentru persoanele vulnerabile. În zilele de sâmbătă și duminică aici este foarte aglomerat.

Doritori de a se scălda sunt mulți deoarece prețul este simbolic doar de 5 lei pentru pensionari, invalizi și copii pînă la 10 ani și 10 lei pentru maturi. Cheltuielile pentru întreținerea băii sunt acoperite de primărie.

În prezent instituțiile de prestări servicii nu pot să satisfacă în total necesitățile populației deoarece nu corespund capacităților normative, starea tehnică a clădirilor este la nivel scăzut, calitatea serviciilor prestate nu întotdeauna corespund cerințelor actuale, amplasarea teritorială a obiectivelor în zonele locative nu este satisfăcătoare.

În condițiile actuale au apărut un șir de factori pozitivi care influențează la dezvoltarea rețelei instituțiilor de prestări servicii așa ca:

- apariția deversilor forme de proprietate;
- concurența între acestea stimulează calitatea și apariția diverselor tipuri de servicii;
- construcția obiectivelor mici de prestări servicii (salonul de frumusețe, Internet-cafe ș.a), creează individualitatea estetică arhitecturală a orașului.


Zona de odihnă de la Vadul lui Vodă cuprinde 584 hectare, o mare parte din această suprafață este ocupată de păduri. Dumbrăvile de stejar, arțar, plopi sunt înconjurate de poieni presurate cu flori și plante medicinale – mîntă, toporași, lăcrămioare, ghiocci. Copacii sădiți cu multă dragoste sunt un izvor minunat de oxigen. Aerul parfumat cu aroma pădurii și împropătat de răcoarea apei râului, îmbinat de mirosul florilor și a erburilor este curativ în sensul direct a cuvîntului. Nu e de mirare că în or. Vadul lui Vodă este amplasat sanatoriul „Bucuria”, unde se tratează bolile cardiovasculare. Nu departe de sanatoriul „Bucuria” se află Centrul Republican de Recuperare a Invalizilor și Pensionarilor „Speranța” care activează anul împrejur, avînd capacitatea de a trata și a reabilita 5000 de pacienți anual.

Prin ferestrele saloanelor se vede Parcul Nistrean, frumos în orice anotimp. Locurile pitorești, aleile umbroase și liniștea profundă de aici, întreruptă doar de cîripitul păsărilor, influențează pozitiv asupra celor ce se află la tratament.

Bazele și casele de odihnă, amplasate pe teritoriul Parcului Nistrean în sezonul estival au capacitatea de a caza și a deservi zilnic peste zece mii de turiști. Pe teritoriul lor este prevăzut totul ca fiecare să se odihnească bine.

Litorarul râului Nistru an de an cu ajutorul și dragostea depusă de către lucrătorii Parcului Nistrean devine tot mai frumos și mai amenajat. Nisipul moale, cabine pentru dezbrăcat, scaune, dușuri pe plajă, terenuri de joc pentru copii – toate acestea fac ca odihna să fie plăcută nu numai pentru maturi ci și pentru copii.

Agenții economici de pe teritoriul plajei își depun efortul pe parcursul anului ca în sezonul estival serviciile prestate în atmosfera creată cu gust individual să rămînă ca o amintire plăcută. Muzica lină și un variat asortiment de bucate (zeamă, frigărui, mici, cîrnăciori la grătar,



mămăligă cu friptură ș.a.) preparate în tradiții naționale vor fi propuse oaspeților la un pret accesibil.

Alături de plajă este amplasat un teren de fotbal pe o suprafață de 6 ha amenajat după standarde moderne pentru petrecerea antrenamentelor și competițiilor de Liga Fotbaliștilor din Republica Moldova.

Orașul Vadul lui Vodă este un loc potrivit pentru întremarea sănătății copiilor. În localitate sunt amplasate 5 tabere de odihnă. Aici copiii cu plăcere se odihnesc și acumulează puteri pentru anul de învățămînt viitor. O bucurie nemaipomenită pentru ei este scăldatul în apele străvezii a râului Nistru și plimbarea cu vaporul pe el. Plăcerea de a face o asemenea plimbare poate s-o primească și maturii, deoarece vaporul pe parcursul a întregii veri efectuează raiduri de la plajă.

Vadul lui Vodă dispune de terenul de zbor, unde anterior se petreceau competiții la zborul planarilor. Planeriștii din republică și alte țări î-și încercau modele. Acum pe acest teren se efectuează zboruri cu parașuta.



Totodată există disfuncționalități în dezvoltării zonei de odihnă:

- lipsește un centru administrativ public-comunal, și prestări servicii de categorii înaltă, necesar pentru organizarea activităților de ordin general, pe întreg teritoriul zonei;
- nu sunt rezervate terenuri pentru construcția centrelor complexe de deservire a recreanților, prevăzute de proiectul al zonei de odihnă;
- nu sunt destule obiective sanitare;
- lipsește un sistem amenajat de autoparcări, distribuit în teritoriului pentru autoturizme particulare ș.a

Serviciile financiare sunt prestate de sucursala filialei Criuleni a Băncii de Economii.

Orașul Vadul lui Vodă este unit cu alte localități prin intermediul autobuzelor (ruta 31) și microbuzelor (ruta 130, 131), cu drumuri asfaltate și în special cu magistrala centrală, care trece prin localitate. Transportul public funcționează vara ruta 131 pînă la ora 19.00, 130 – pînă la ora 20.40. Ruta 31 pînă la ora 19.00. Iarna ultimul transport la Vadul lui Vodă pleacă la ora 18.00. Orașul nu dispune de linii aeriene, dar la distanța de 35 km se află Aeroportul din or. Chișinău. orașul are legături cu localitățile vecine prin intermediul râului Nistru unor drumuri publice și locale.



Probleme:

- numărul insuficient de mașini (autobuze și microbuze sunt arhipline în timpul verii);
- lipsa transportului după ora 18.00 în timpul iernii creează anumite probleme pentru locatarii orașului, în deosebi studenților și locuitorilor, care lucrează în or. Chișinău.

Vadul lui Vodă este mărginit de Spații Verzi proprietate de stat – fondul silvic și parcul pădure Nistrean. Serviciul de salubritate în oraș este asigurat de Întreprinderea Regia Comunal Locativă. Din lipsa resurselor financiare și conștientizării slabe a populației, starea mediului ambiant este agravată. În prezent depozitarea deșeurilor solide menajere se efectuează pe teritoriului gunoștei autorizată, care se află 4 km din oraș.

Serviciul de salubritate în zona de odihnă este asigurat de ÎS „Spații Verzi”, acordate de Parcul Nistrean. În oraș lipsește un parc multifuncțional, amenajat pentru locuitorii orașului.

4.4 Infrastructura tehnico-edilitară

Apă și canalizare: în or. Vadul lui Vodă se află 3 stații de pompare a SA „Regia Apa Canal”, care deservește or. Chișinău cu apa potabilă. La întreprindere sunt angajate 120 persoane. Starea rețelelor de apă potabilă nu este satisfăcătoare, pentru că uzură sistemelor este 70%. Numai 25% din populație are acces la canalizare, 90% – la apa potabilă. Lungimea apeductului – 52 km, canalizării – 31 km. Asigurarea populației din localitate cu apă potabilă se desfășoară încă prin intermediul fântânilor și izvoarelor. Calitatea apei potabile din fântâni este nesatisfăcătoare. Din aceste considerente construcția sistemului nou de apeducte și canalizare pentru restul teritoriului și renovarea celui existent reprezintă una din problemele majore ale orașului.

Sistemul de canalizare are de o lungime de 31 km, fiind deservit de 3 stații de pompare cu acumulare a apelor reziduale. Apele uzate de la zonele locuibile cu canalizare și de la obiectivele de bază de destinație administrativ-socială cit și scurgerile de la întreprinderile de bază a satului sînt admise la stațiile de pompare locale și prin conducte sub presiune ajung la stația principală de pompare a canalizării, de unde sînt transmise în sistemul de canalizare a SA „Apa Canal”, care alimentează stația de purificare a orașului. Zonele locuibile cu locuințe individuale nu sînt cuplate la rețelele de canalizare și se folosesc de cloace în sol, care prezintă surse de poluare a solurilor și a apelor freatice.

Cele mai principale probleme sunt:

- organizarea scurgerilor apelor pluviale de pe teritoriului orașului și purificarea lor;
- instalarea sistemelor de canalizare a locuințelor din teritoriile supuse alunecărilor de teren.

Gazificarea orașului Vadul lui Vodă este realizată în proporție de 70%, lungimea conductei de gaz fiind de 8 km. Starea tehnică a conductelor este satisfăcătoare. Majoritatea instituțiilor publice sunt gazificate, cu excepția casei de cultură și casei de creație. Dar în oraș există un sistem de încălzire centrală (SA Termocom) pentru instituții de menire sociale, blocuri de locuit, case particulare (str. Ștefan cel Mare, Pădurilor ș.a) Filiala Întreprinderii „Moldova Gaz” deservește rețeaua de gaze din localitate. La întreprindere sunt angajate 8 persoane.

Electricitatea: Proprietarul rețelei de electricitate este „Union Fenosa”, Electricitatea este accesibilă pentru locuitorii satului în proporție de 100%. Starea tehnică a rețelei este satisfăcătoare. Există probleme în cartierul nou cu conectarea la rețelele electrice clădiri noi construite.

Pe teritoriul localității se află stația de telefoane a filialei SA „Moldtelecom” ce deservește 2 mii abonați și acoperă 100% din necesitățile satului. În sat acoperirea cu telefonie mobilă este la nivel satisfăcător.

Radiou local este în proprietate rețelelor de radiou mun. Chișinău, conexiuni la radiou sunt 40% din populația orașului. Rețelele și utilajul sînt vechi și necesită de a fi reînnoiți.

Drumurile sînt într-o stare nesatisfăcătoare, ele necesită de a fi reconstruite.

Aceasta este condiționată atât de amplasarea geografică (satul este situat între trei dealuri), cât și de finanțarea insuficientă pentru reconstrucția periodică a acestora (necăzind faptul că reparația drumurilor este efectuată anual și în oraș, și în zona de agrement din sursele bugetului local). Din lungimea totală de drumuri și străzi – 21 km, drumurile asfaltate constituie 6,1 km (30%). Străzile


orașului sînt insuficient amenajate, părțile carosabile sînt înguste, nu au îmbrăcăminte solidă și trotuare.

În prezent or. Vadul lui Vodă și zona de odihnă este punctul de trecere a unui număr mare de transport rutier, iar în perioada de vacanță – de autoturizme individuale. Necesități: scoaterea traficului greu, cit a unui număr mare de autoturizme, în perioada de agrement prin construcția drumului de ocolire.

Mediul ambiant. Sursele de bază a poluării aerului atmosferic în or. Vadul lui Vodă sînt autotransportul de trafic și autoturizmele, sobele de încălzire și cazanele blocurilor locative și a obiectivelor de utilitate publică, cit și a întreprinderilor situate pe teritoriul dat. Principalii poluanți ai aerului sînt întreprinderea Fabrica Avicolă și Stația de epurare. Aceste obiective de producere se referă la clasă IV-V a clasificării sanitare cu influență neînsemnată asupra mediului înconjurător.

În oraș există o gunoiște centralizată (trasa Chișinău-Vadul lui Vodă, 4 km de la oraș). Suprafața gunoiștii este 6 ha, zilnic din oraș se evacuează 10m3 de gunoi.

Ultimul controlul calității apei s-a efectuat pe data de 15.05.2005. Surse de poluare a apelor de suprafață și freatice în limitele orașului sînt scurgerile teritoriilor necanalizate, cloace în sectorul privat, gunoiștile nesancționate, apele de ploaie și zăpadă, care se scurg prin canalele de lângă drumuri și fără purificare ajung în râul Nistru.



Problema poluării râului Nistru este foarte actuală în deosebi în perioada estivală cînd în zona de agrement vin la odihnă mulți cetățeni din republică și chiar de peste hotarele ei. Pe litoralul râului Nistru există o cantitate anumită de gunoi care se află nu departe de apă și gunoiul parțial se revarsă în rîu. Partea componentă a gunoiului îl constituie deșeurile rămase în urma petrecerii timpului liber de către oaspeții ce vin la odihnă în orașul Vadul lui Vodă. În legătură cu faptul că orașul Vadul lui Vodă se află numai la 18 km de municipiul Chișinău, acest lăcaș este cel mai solicitat de către locuitorii orașului Chișinău și celelalte raioane ale republicii. În perioada concediilor și vacanței bazele de odihnă și sanatoriile sînt arhipline de către cetățeni. În această perioadă conform datelor poliției rutiere în zilele de vineri pînă duminică a săptămînii în zona de agrement a orașului sînt peste 10 mii de autovehicole. Această popularitate este favorabilă pentru dezvoltarea turismului, dezvoltarea businessului mic și a altor sfere de activitate. Dar situația creată însuflă mare grijă din punct de vedere ecologic. Poluarea aerului și apariția gunoiștilor stihionice pe litoral este una din cele mai serioase probleme cu care se confruntă administrația locală.

Suprafața totală a terenurilor atacate de alunecări active depășește 30% din tot teritoriului orașului. Pe aceste terenuri sînt amplasate mai mult de 300 locuințe individuale. În acțiuni contra alunecării sînt presupuse acțiuni de plantare a arborilor. Numărul de arbori plantați anual este 5000.

Desigur în localitate sînt multe probleme nerezolvate: alunecări de teren, lipsa sistemului de canalizare și evacuare a apelor din zona de alunecări, în legătură cu ce apa potabilă în majoritatea fîntînilor nu corespunde normelor sanitare. În zona de agrement și în special în regiunea sanatoriului „Bucuria” din cauza apelor ce se scurg din focarele de alunecări de teren sînt înmămolite 3 ha din Parcul Nistrean. Bugetul orașănesc este limitat și nu permite efectuarea unor lucrări majore. Iar cu ajutorul agenților economici, serviciilor din teritoriu și nu în ultimul

rînd a însăși locuitorilor orașului vom face tot posibilul ca localitatea să devină un adevărat oraș balnear și un mare centru de turism a Republicii Moldova.

